


245 (28) (左)
川東上 上丸山

245 (28) (中)
川東上 上丸山

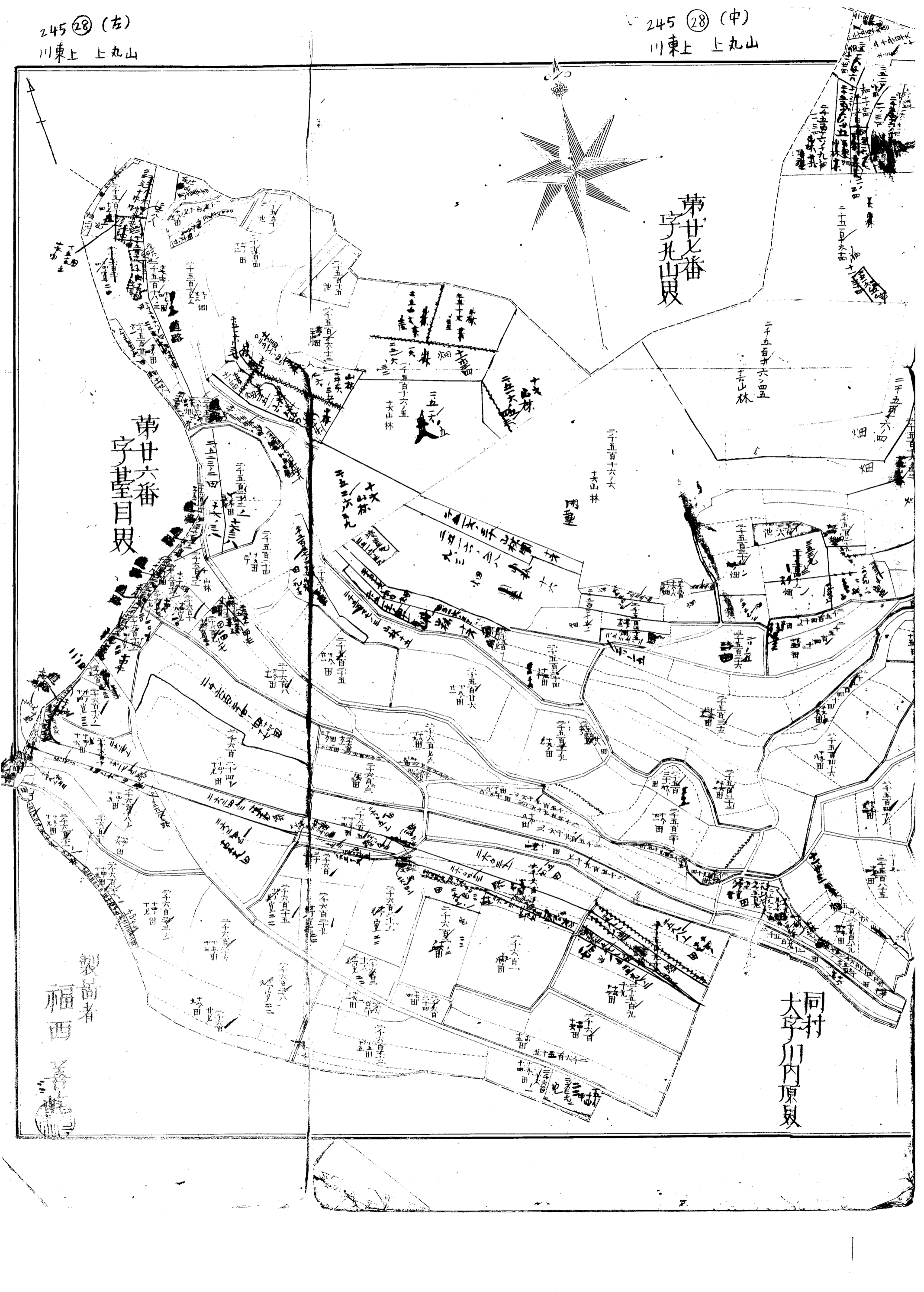


第廿七番
字丸山畷

第廿六番
字基目畷

同村
大字川内原畷


製圖者
福西善雄



245 (28) (中)

川東上 上丸山

野野村界



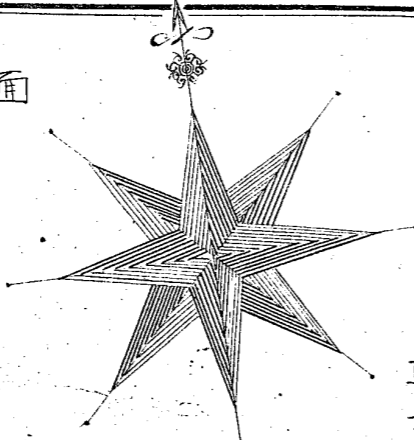
第廿七番
字丸山界



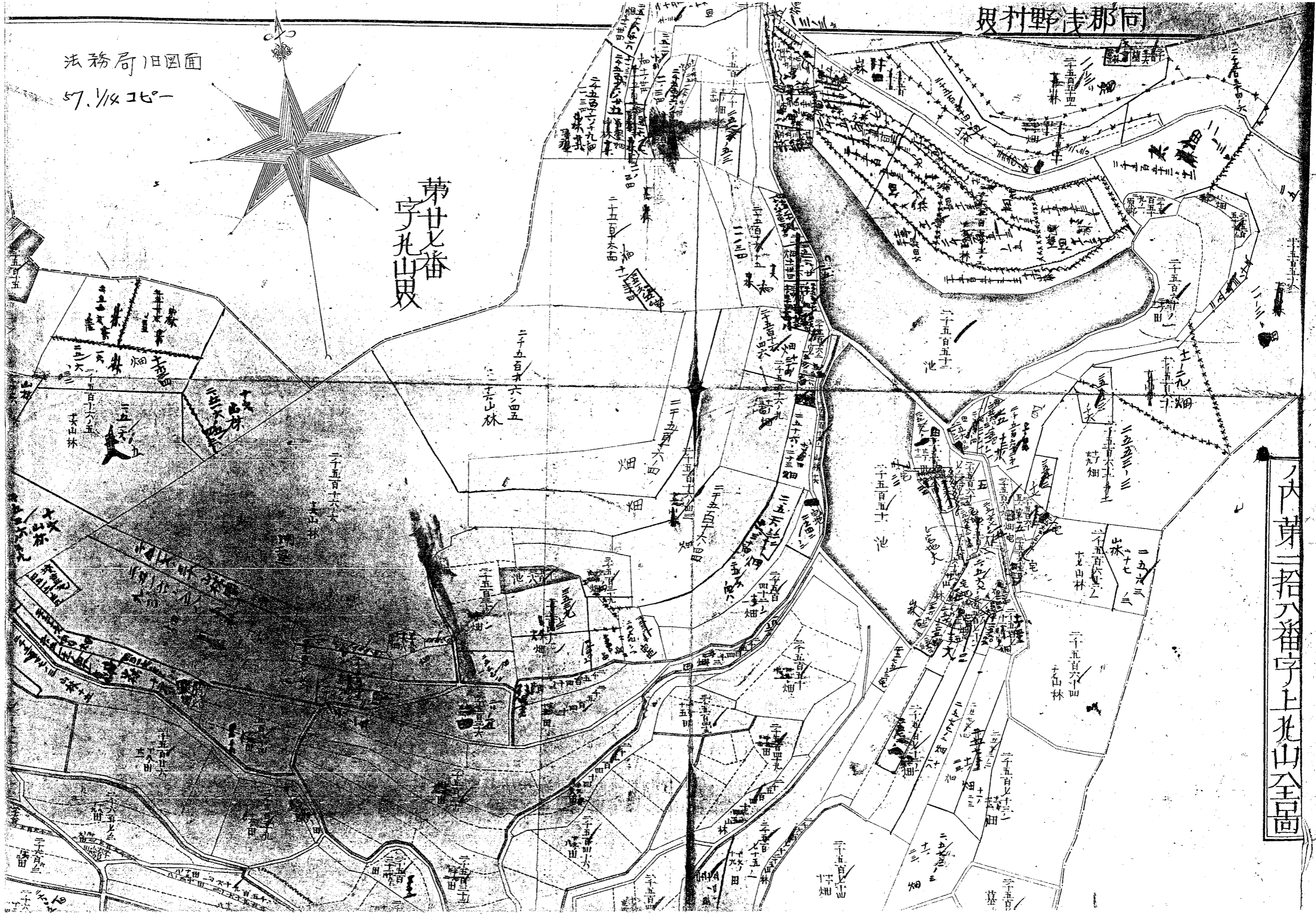
同村
大字川内原界

法務局旧図面

57. 1/4 26-



第廿七番
字北山界

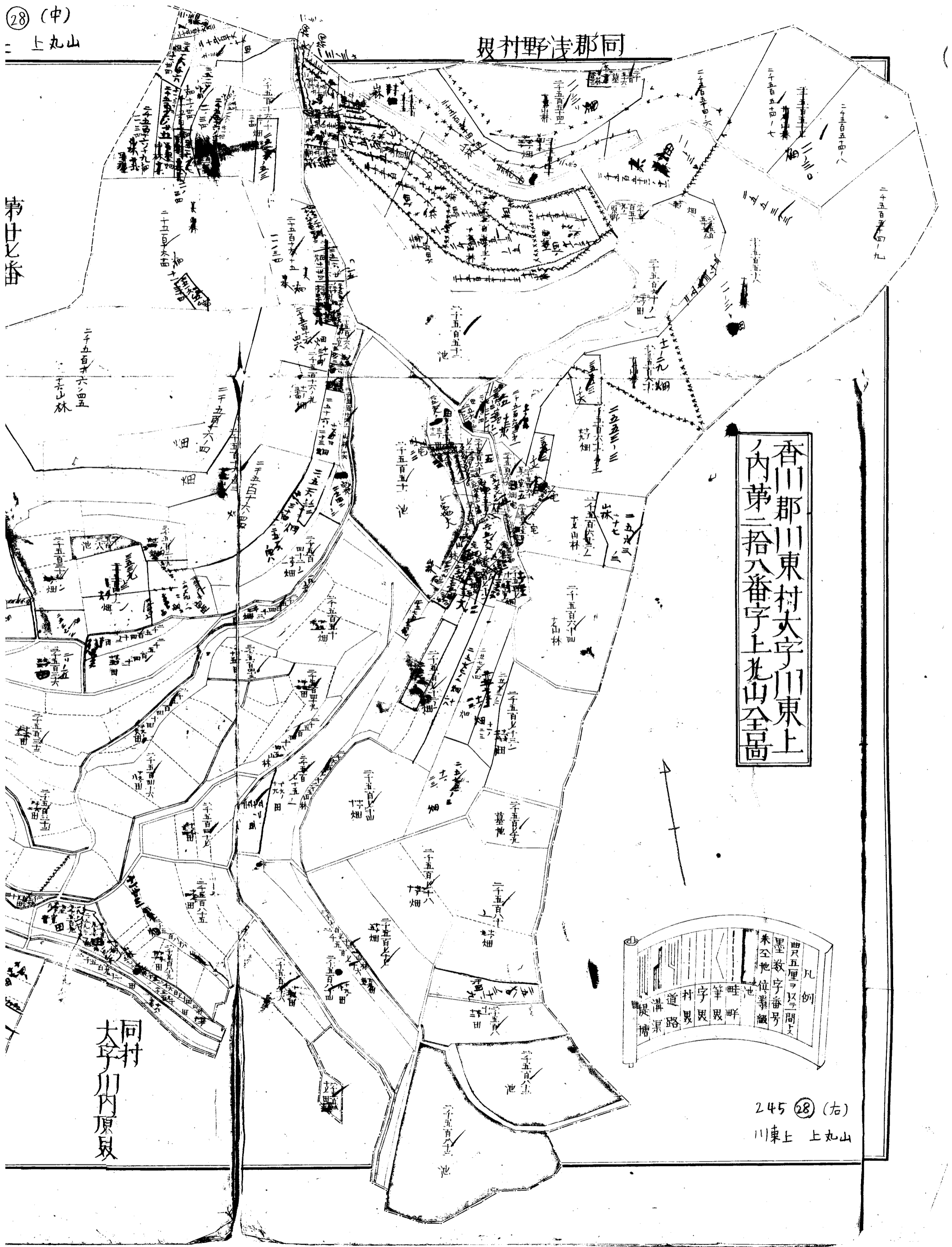


内第廿八番字上北山全圖

②⑧ (中)
上丸山

同郡浅野村

第廿七番



香川郡川東村大字山東上
内第二拾八番字上丸山全圖

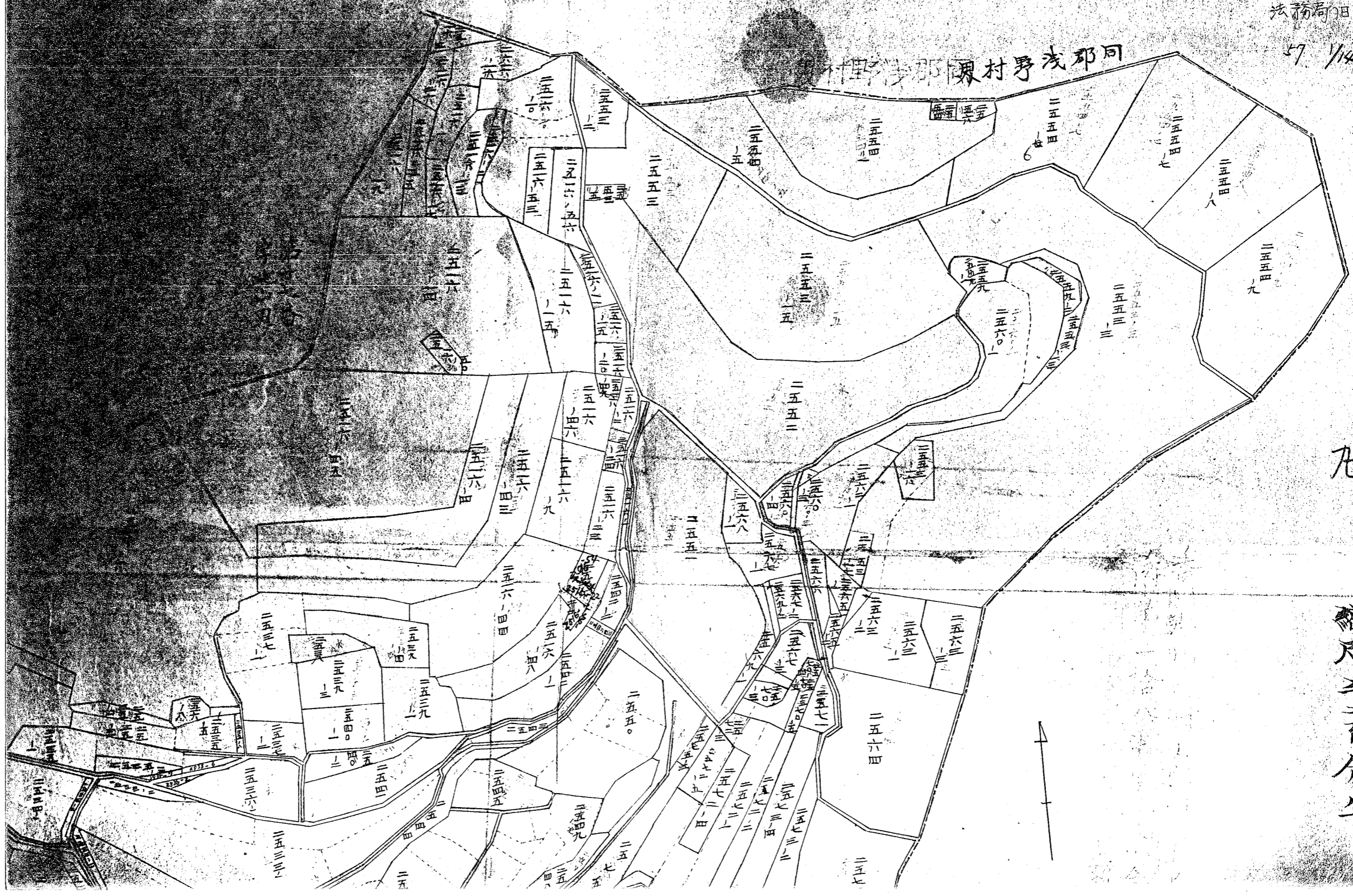
凡例

曲尺五厘ヲ以テ間上
墨教字番号
朱空地位番號
畦畔
筆畝
字畝
村畝
道路
溝渠
堤塘

245 ②⑧ (右)
川東上 上丸山

法務局旧図面
57 1/4 = 七

同郡浅野村那野村



第百八番字上段山全圖
九

縮尺千二分一