

247 ⑧ (左上)
川東下 清谷
左

第九番
字東立満界

浅野村

第七番
字梅香井界

第五番

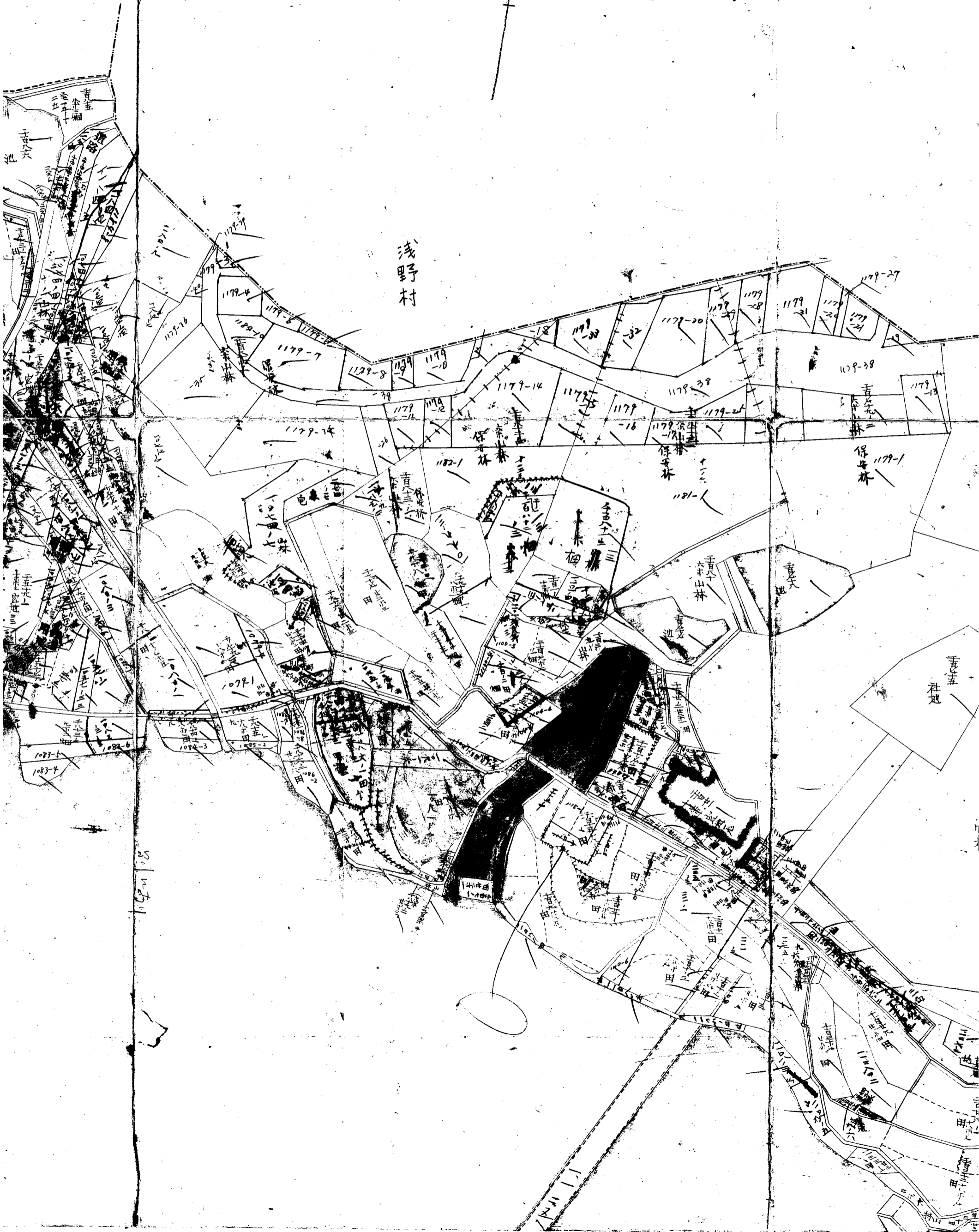


247 ⑧ (左上)

川東下 清谷

中

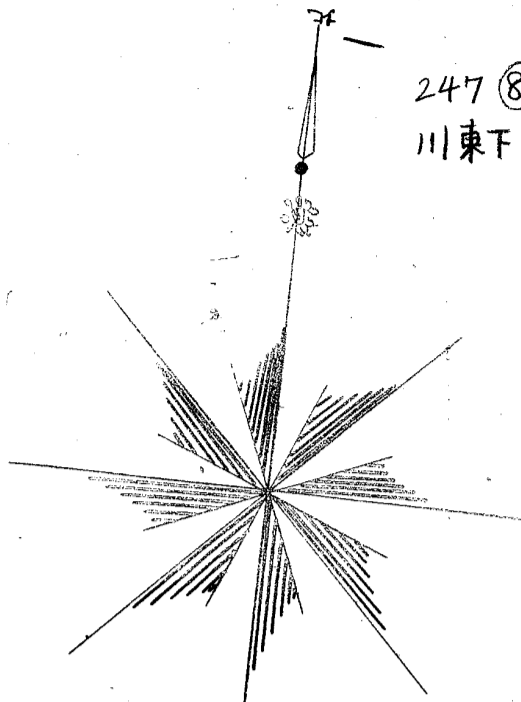
浅野村



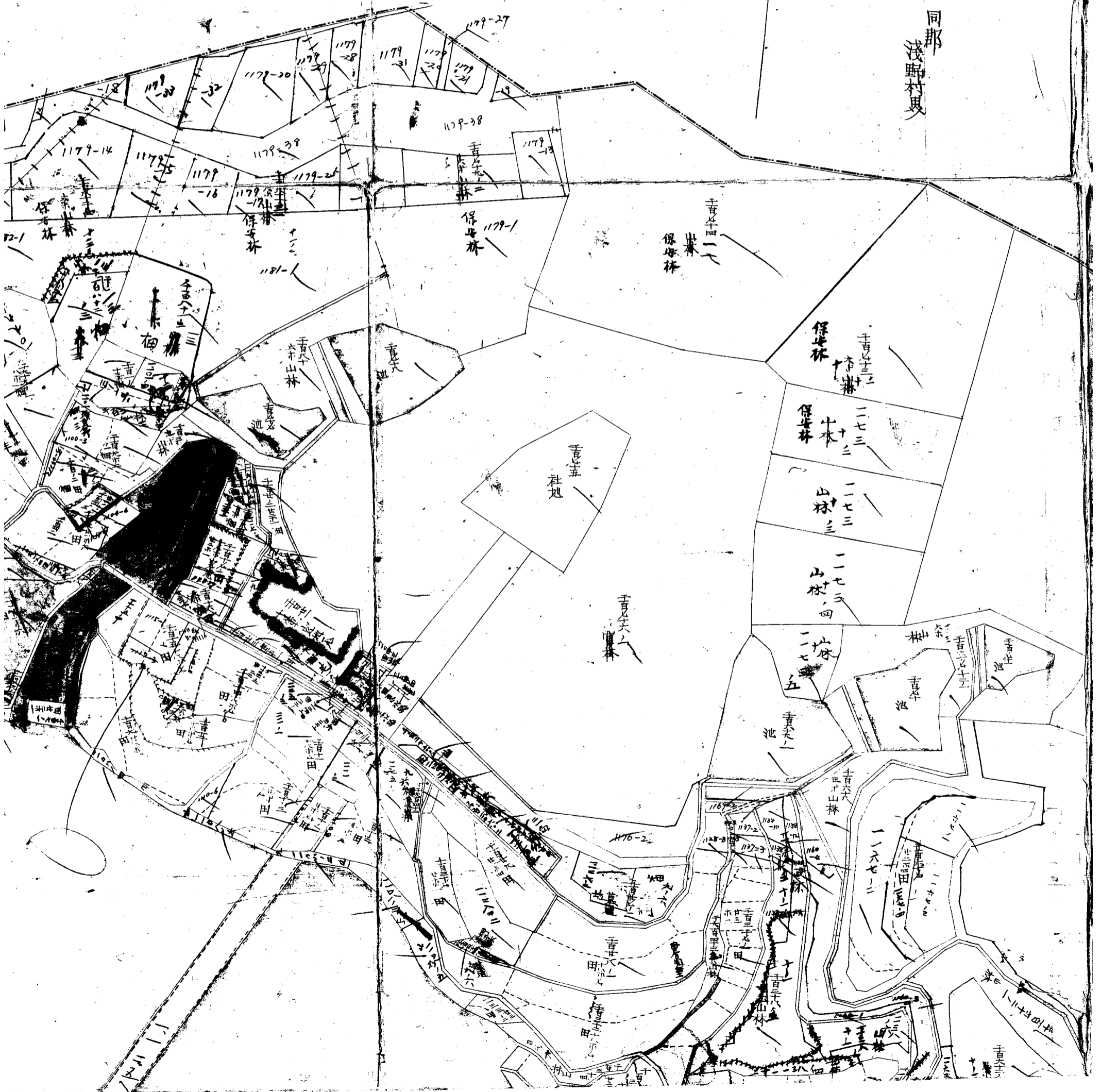
247 ⑧ (左上)
川東下 清谷
中

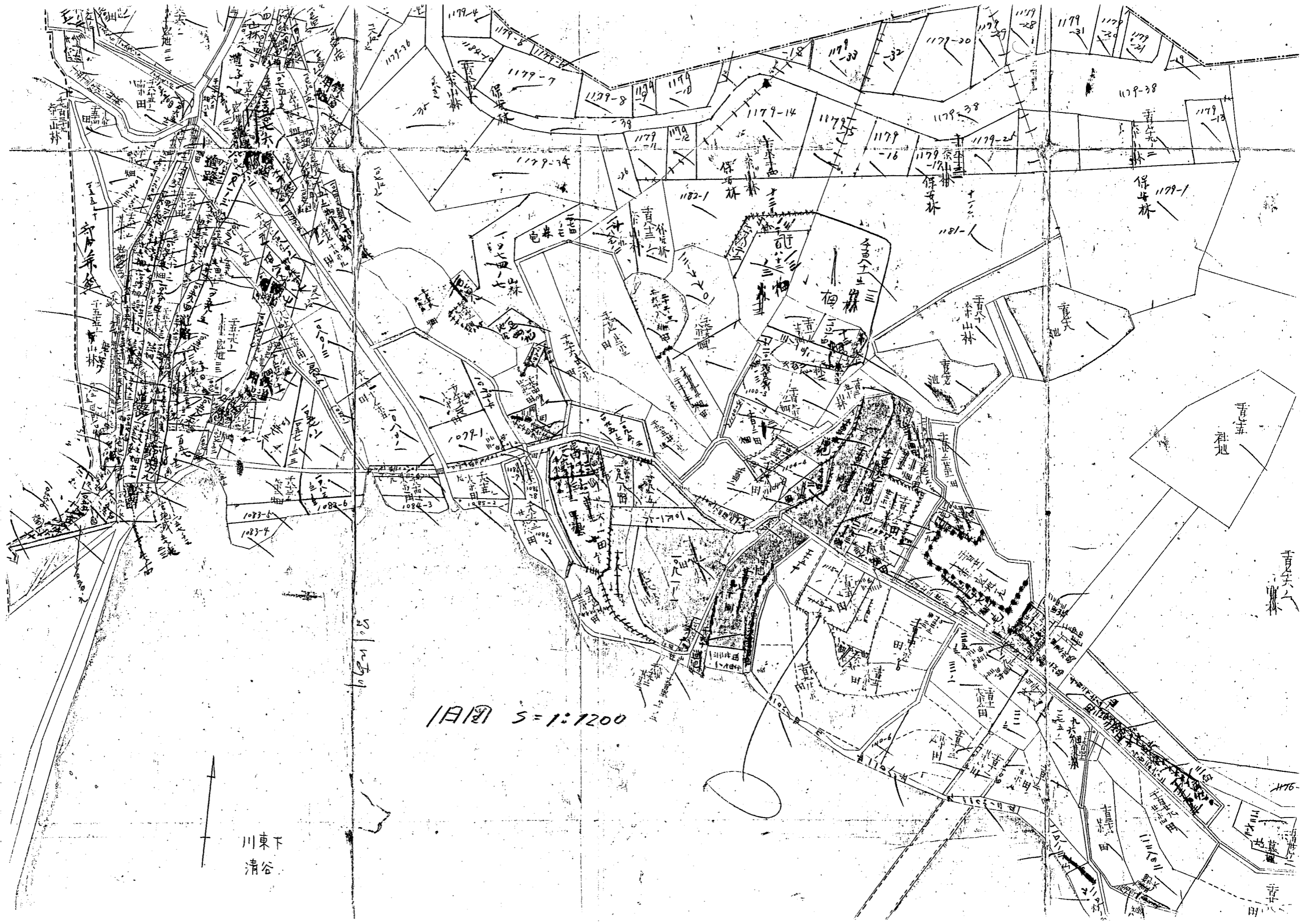
247 ⑧ (左上)
川東下 清谷
右

⑧ ^{3/4} (左上)



同郡
淺野村界



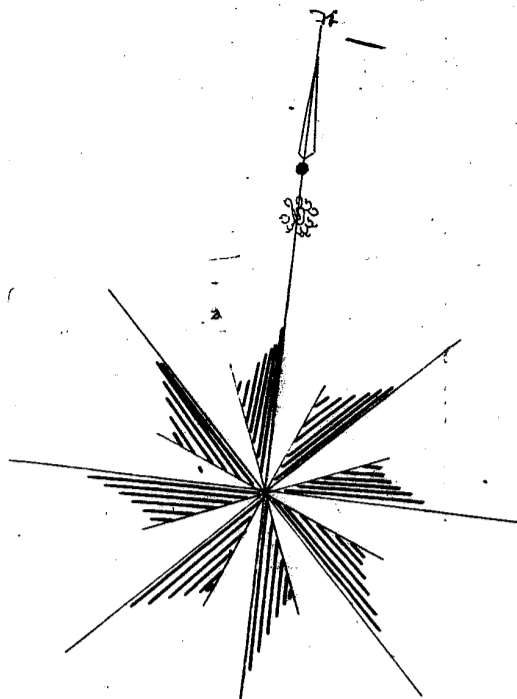


1/1200 S=1:1200

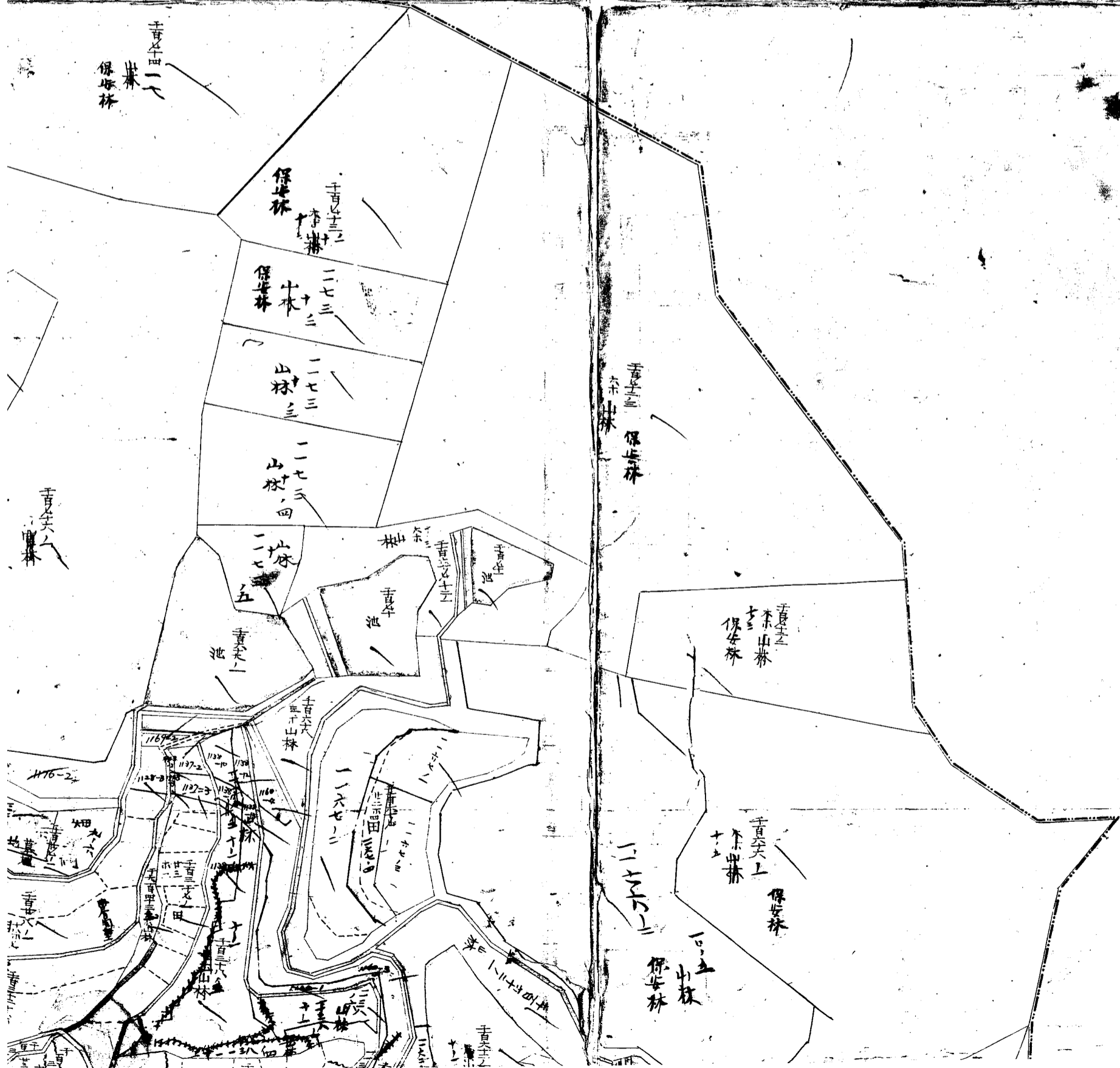
川東下
清谷

香谷郡 内陳序大棟郷 番第 遊谷

247 ⑧ (右上)
川東下 清谷
右



同郡
法興村界



247 ⑧ (左下)
川東下 清谷
左

第五番
宇鴨葛原

第四番
宇中丹原

請負者

王

藻

組

測量者

淡海測量館員

製圖者

田

原

直

輝

福

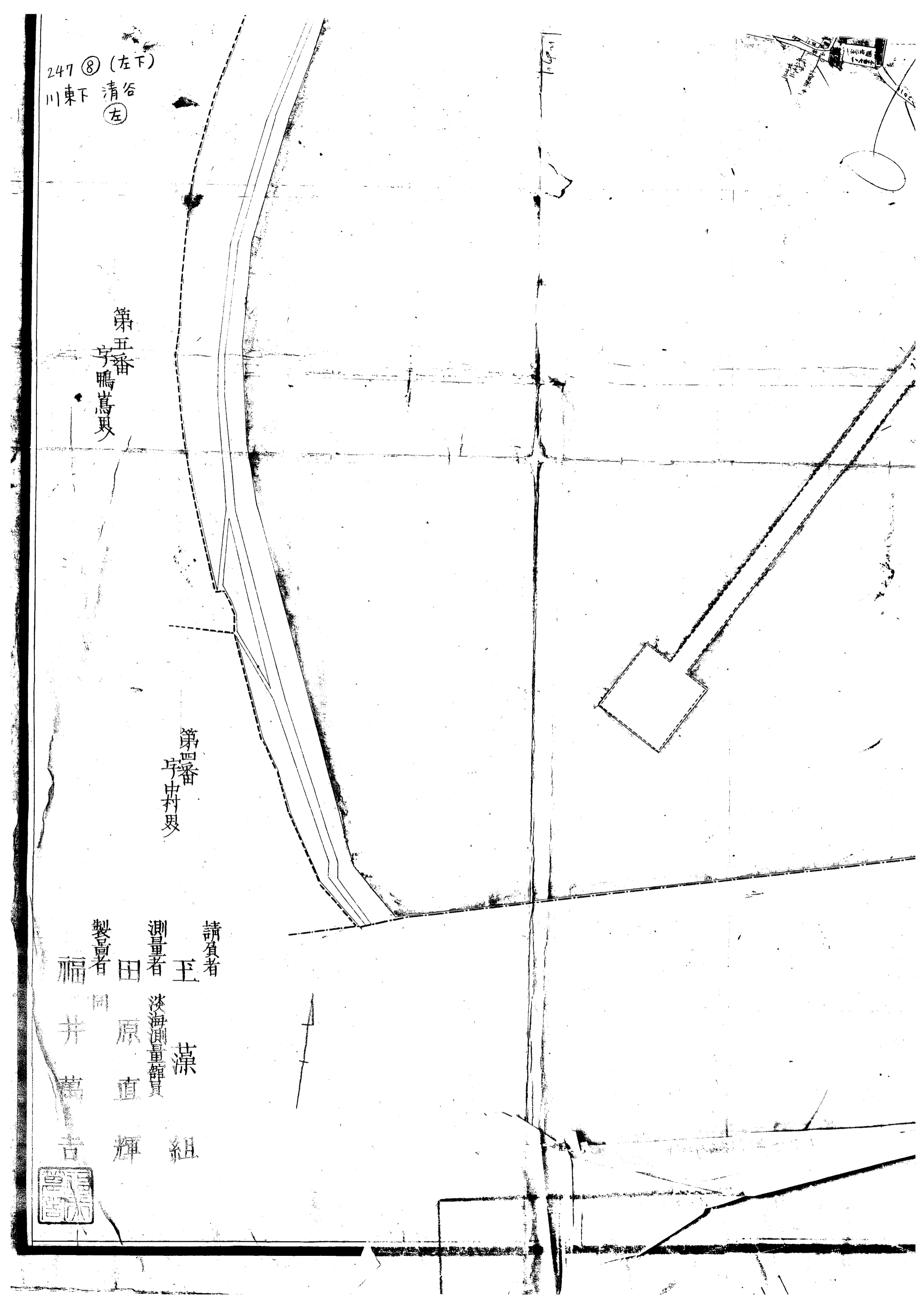

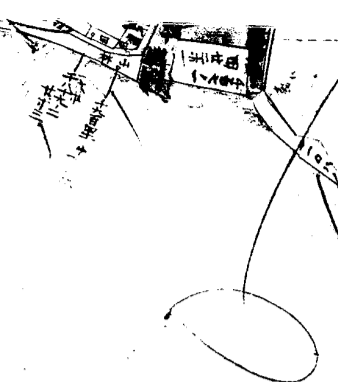
井

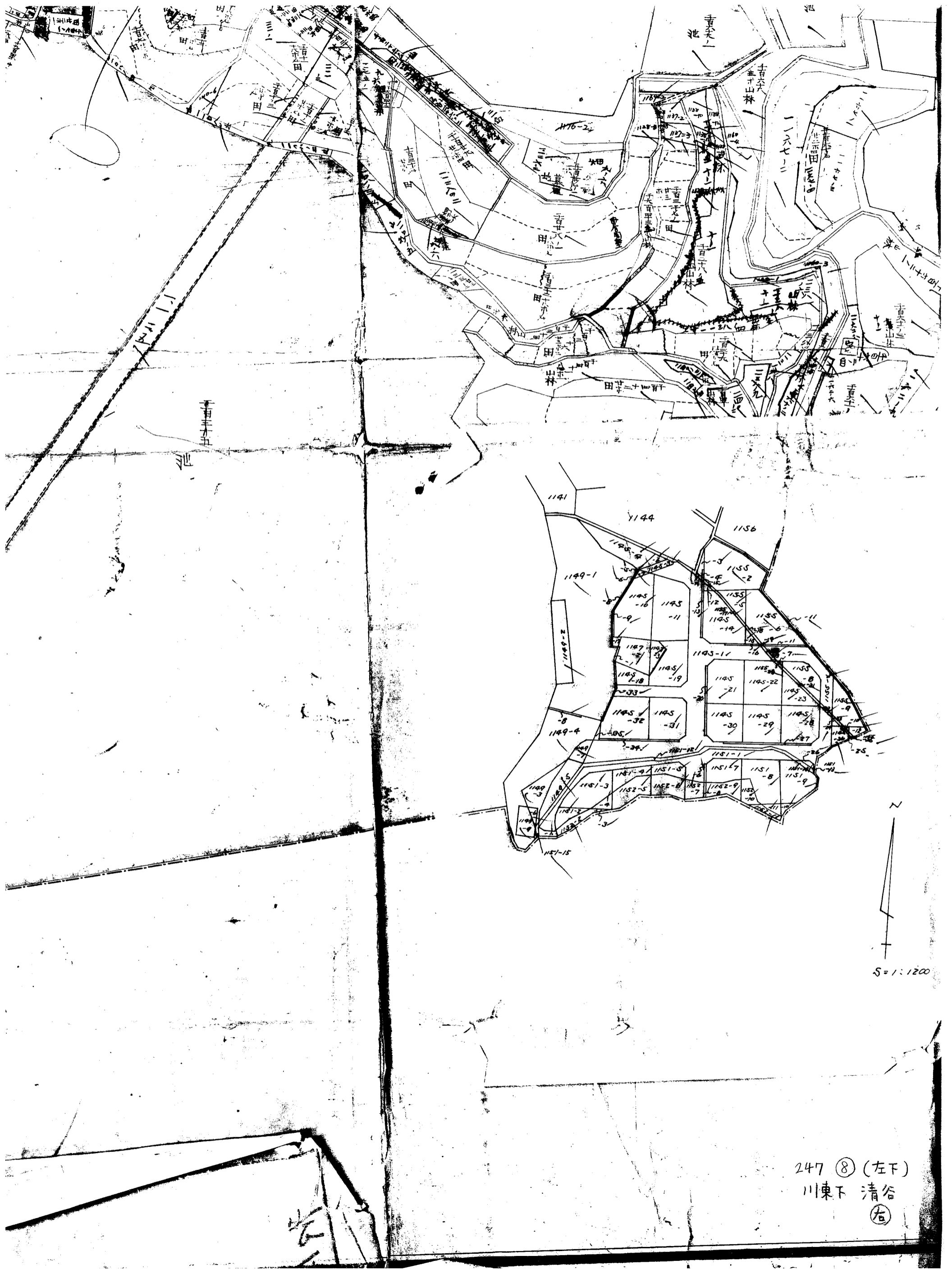
葛

吉



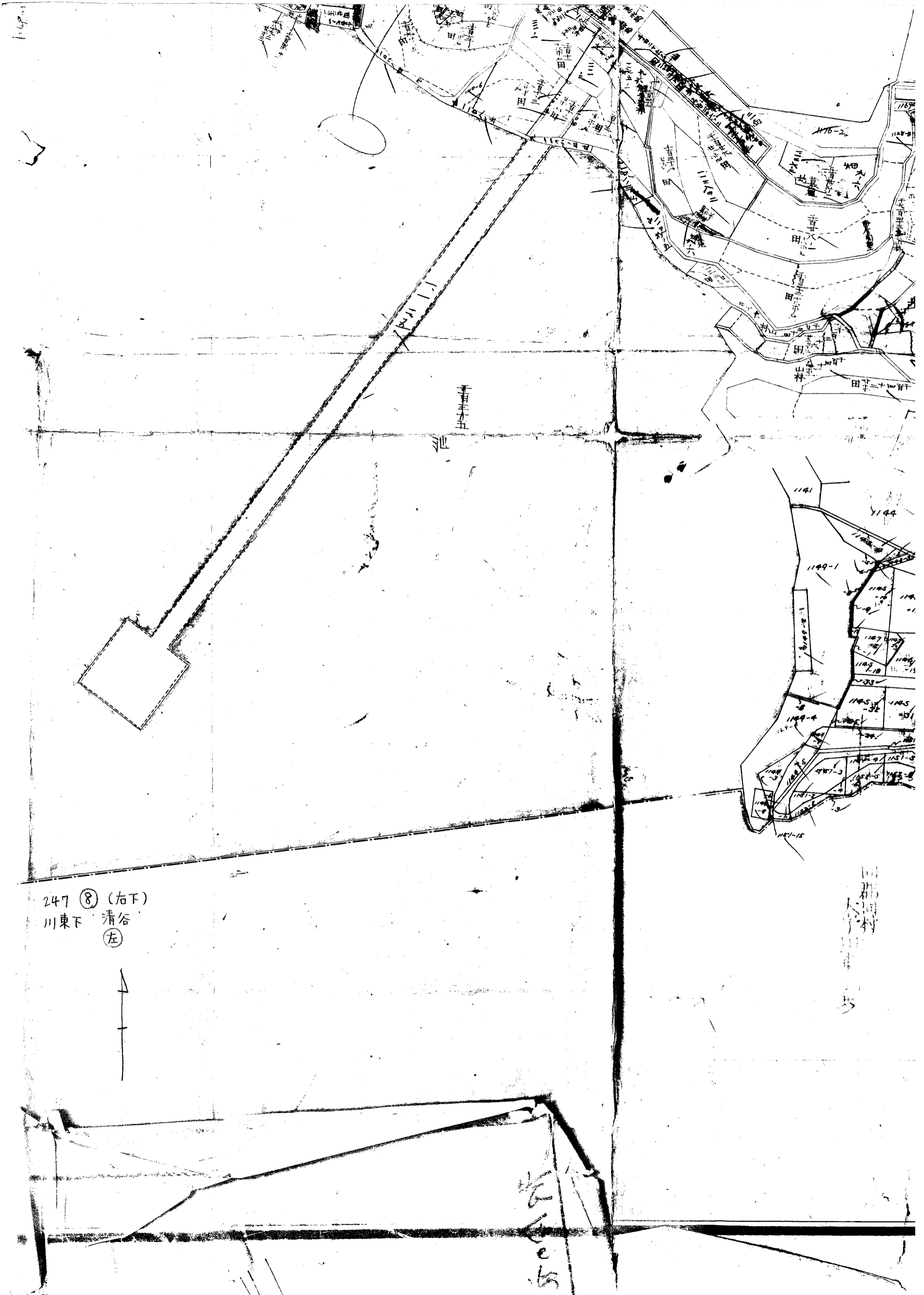
168m





S=1:1200

247 ⑧ (左下)
川東下 清谷
⑧ (右)



247 ⑧ (右下)
 川東下 清谷
 ⑤



香五
 香六



香野六
 香野五
 香野四
 香野三
 香野二
 香野一
 香野七

香野六
 香野五
 香野四
 香野三
 香野二
 香野一
 香野七

香野六
 香野五
 香野四
 香野三
 香野二
 香野一
 香野七

香野六
 香野五
 香野四
 香野三
 香野二
 香野一
 香野七