

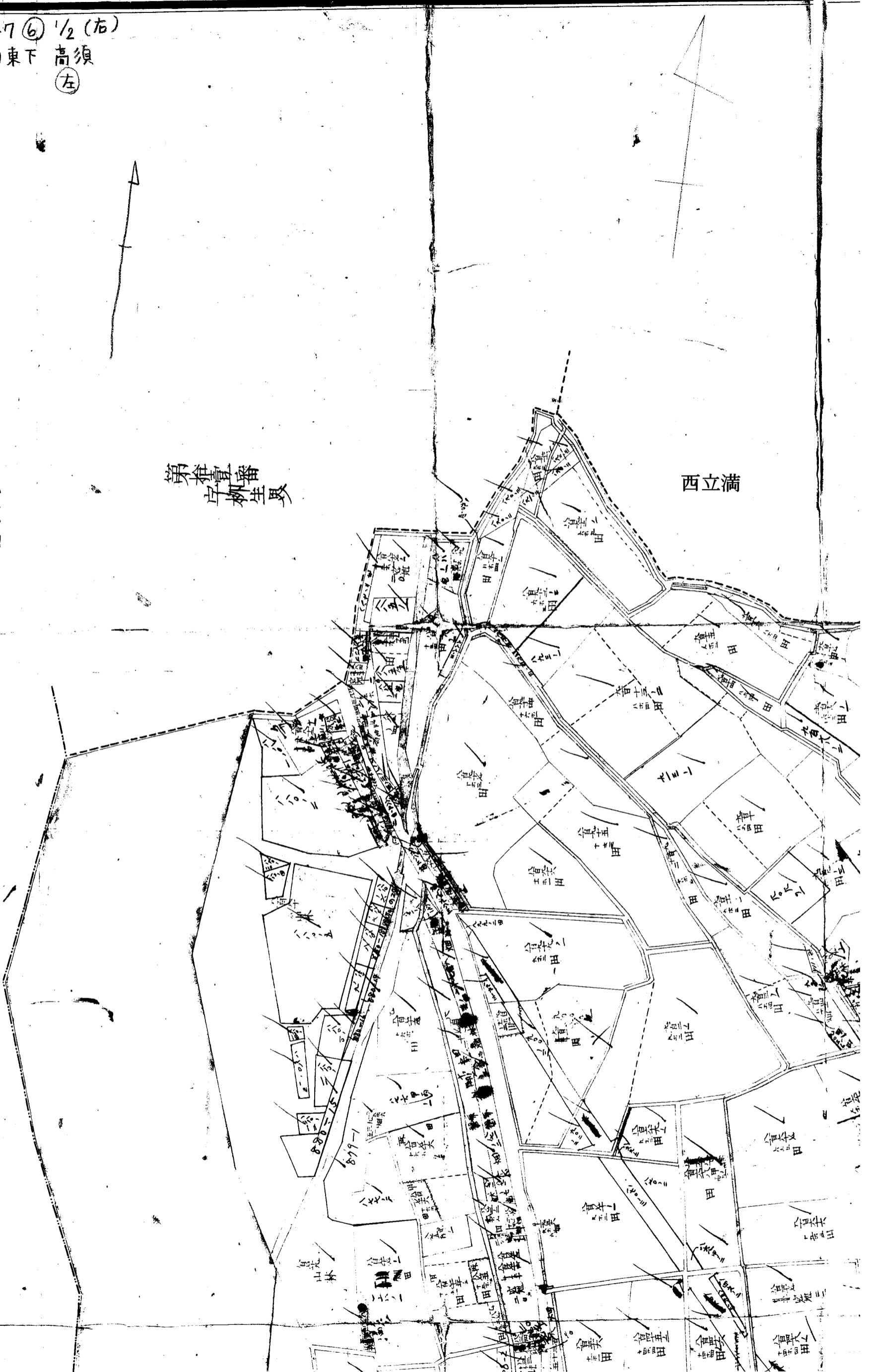
247 (6) 1/2 (右)
川東下 高須
(左)

高須字 第 來丁 刺 序 木 棟 欄 柳 香

第 拾 壹 番
字 柳 生 界

西 立 瀧

申 字 木 村 由 郡 同

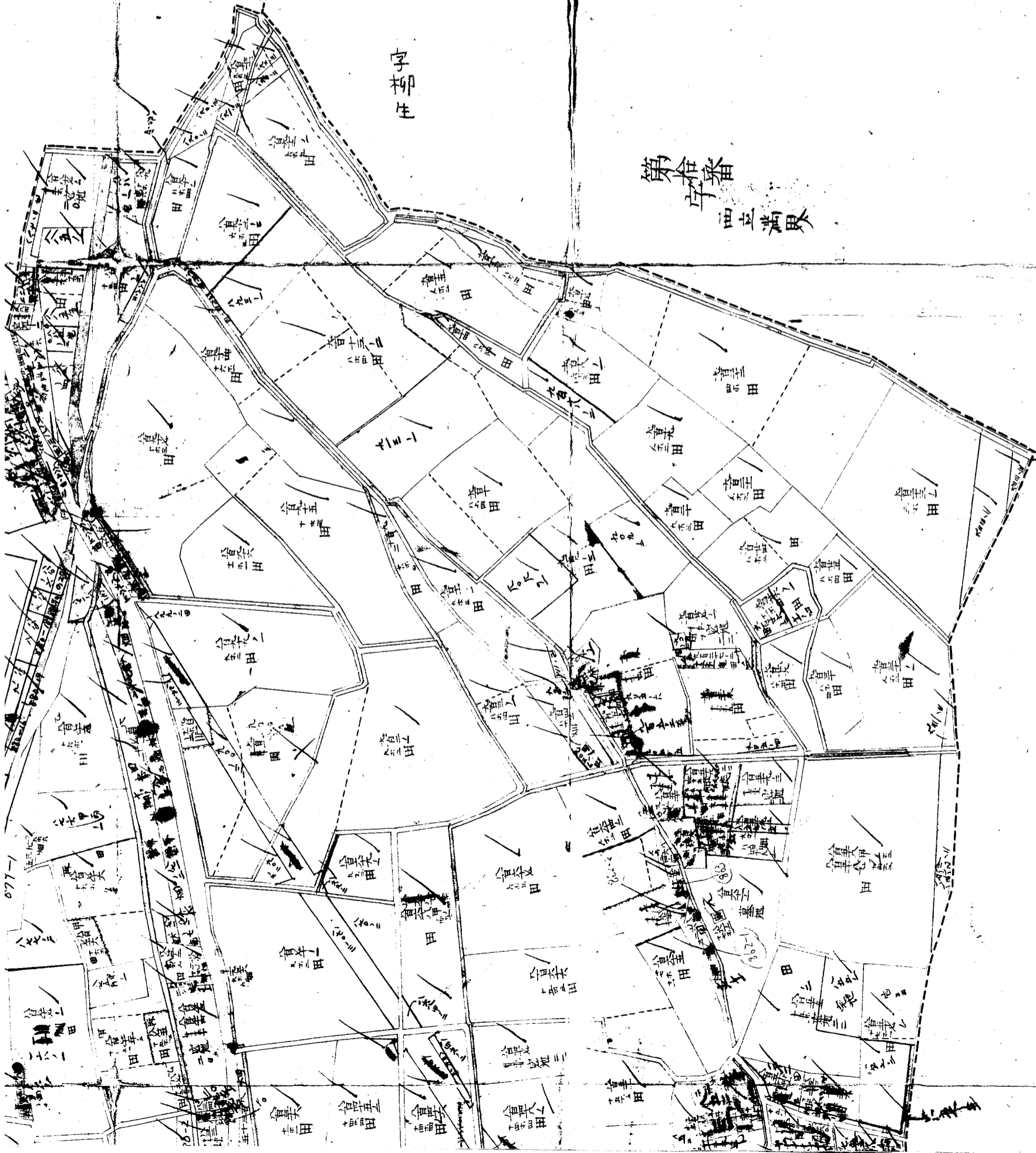


247 (6) 1/2 (右)
川東下 高須 (右)

例	
明	明
言	言
寸	寸
數	數
字	字
墨	墨
番	番
号	号
教	教
字	字
朱	朱
等	等
級	級
畦	畦
畔	畔
華	華
夏	夏
道	道
路	路
川	川
溝	溝
堤	堤
塘	塘

第 在 番
字 香 梅
田 立 滿 界

貝 井 香 梅 字 番 第



伊佐村大字申田



第二番
伊佐村

247 (6) 3/2 (左)

川東下 高須

(左)



第五番字島奥

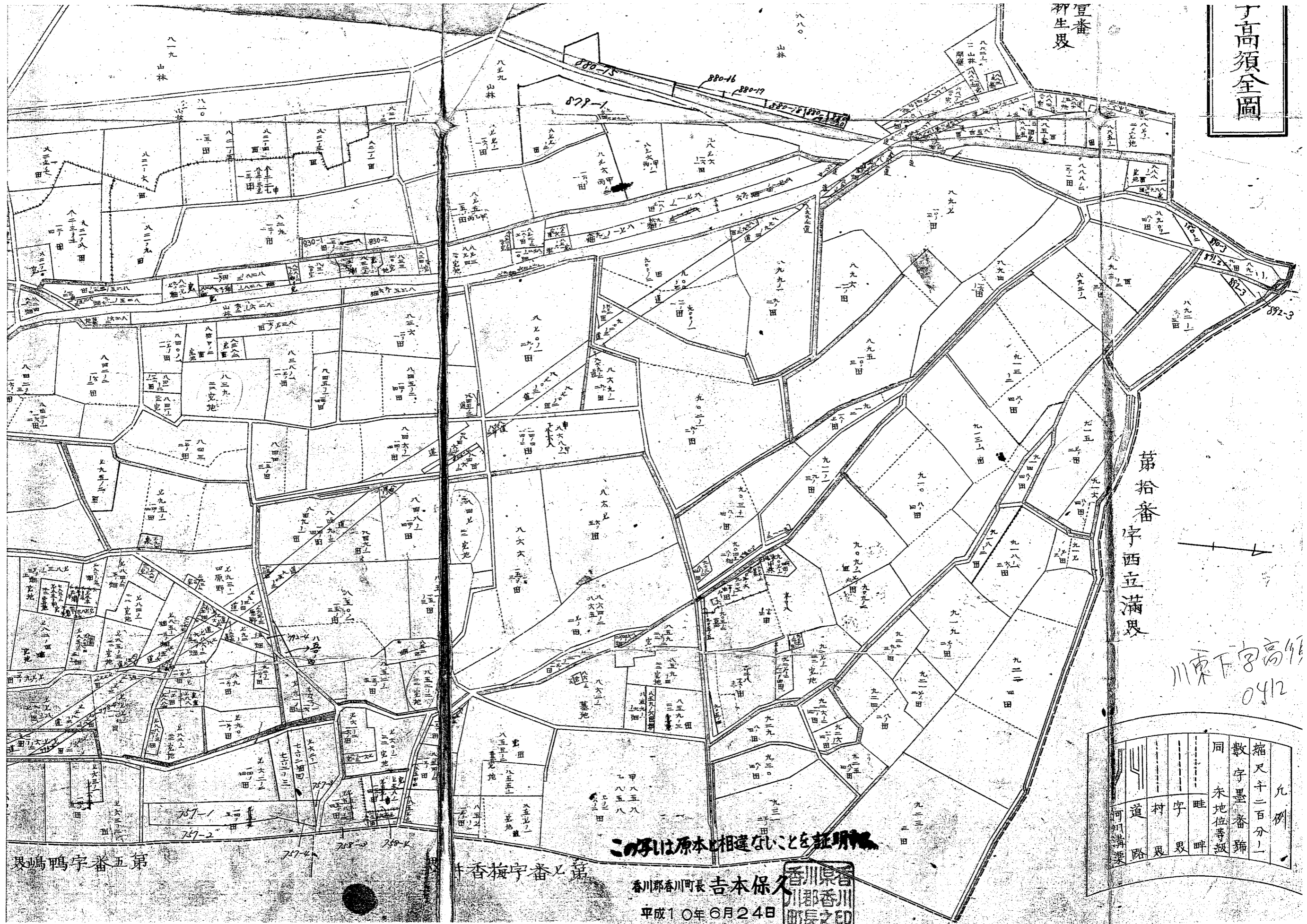
第三番
宇利兼豊

247 (6) 2/2 (左)
川東下 高須
(左)

請者 王 藻 組
 測量者 田原直輝
 製者 同 井 萬 吉



丁高須全圖



宣番
柳生畏

第拾番
字西五満畏

川東下字高須
0412

縮尺千二百分一	凡例
数字墨番跡	同
未地位等級	畦
	字
	村
	道
	河川溝渠

この図は原本と相違ないことを証明

香川郡香川町長吉本保久
平成10年6月24日

畏鳴鴨字番五第

井香梅字番七第