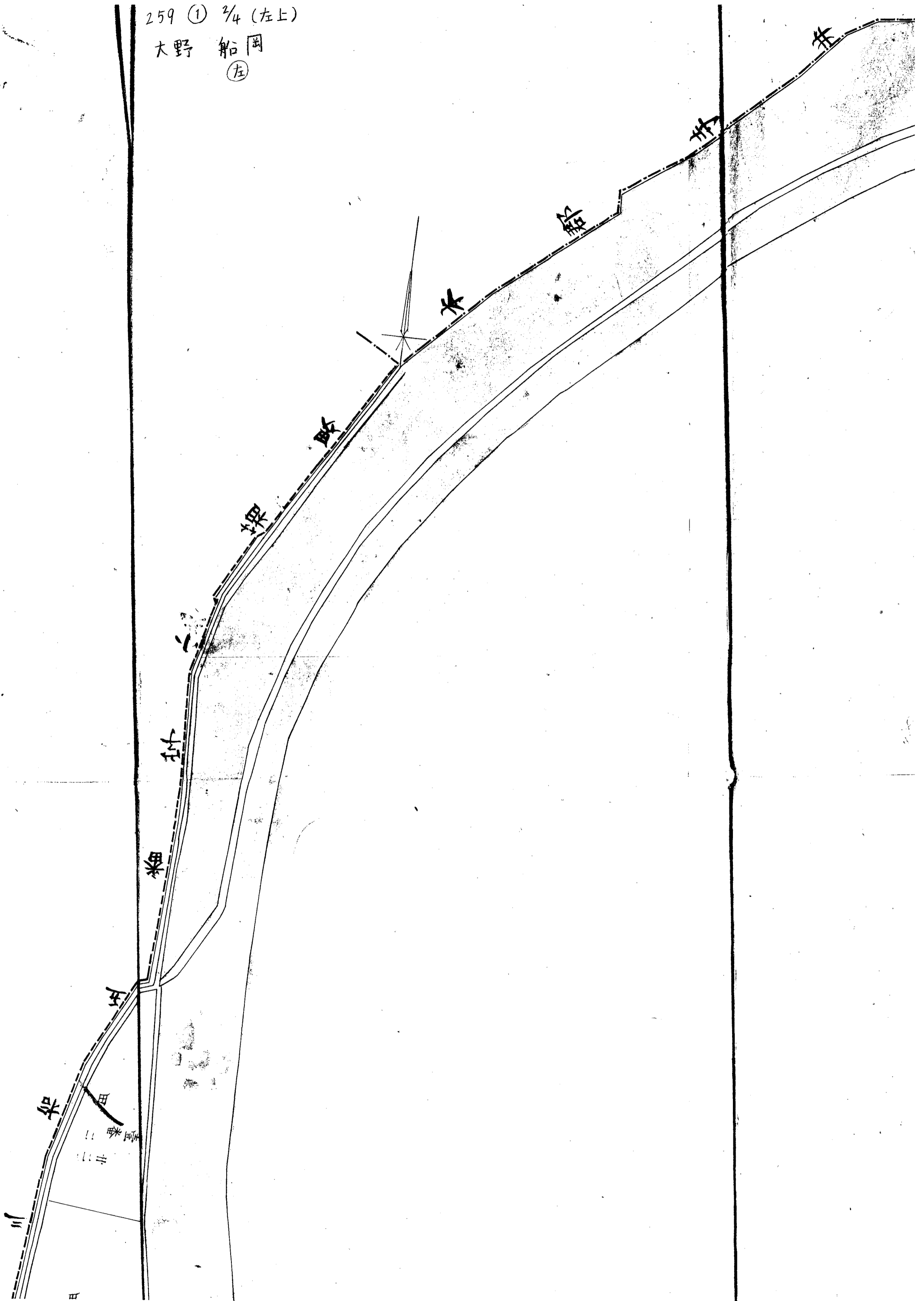
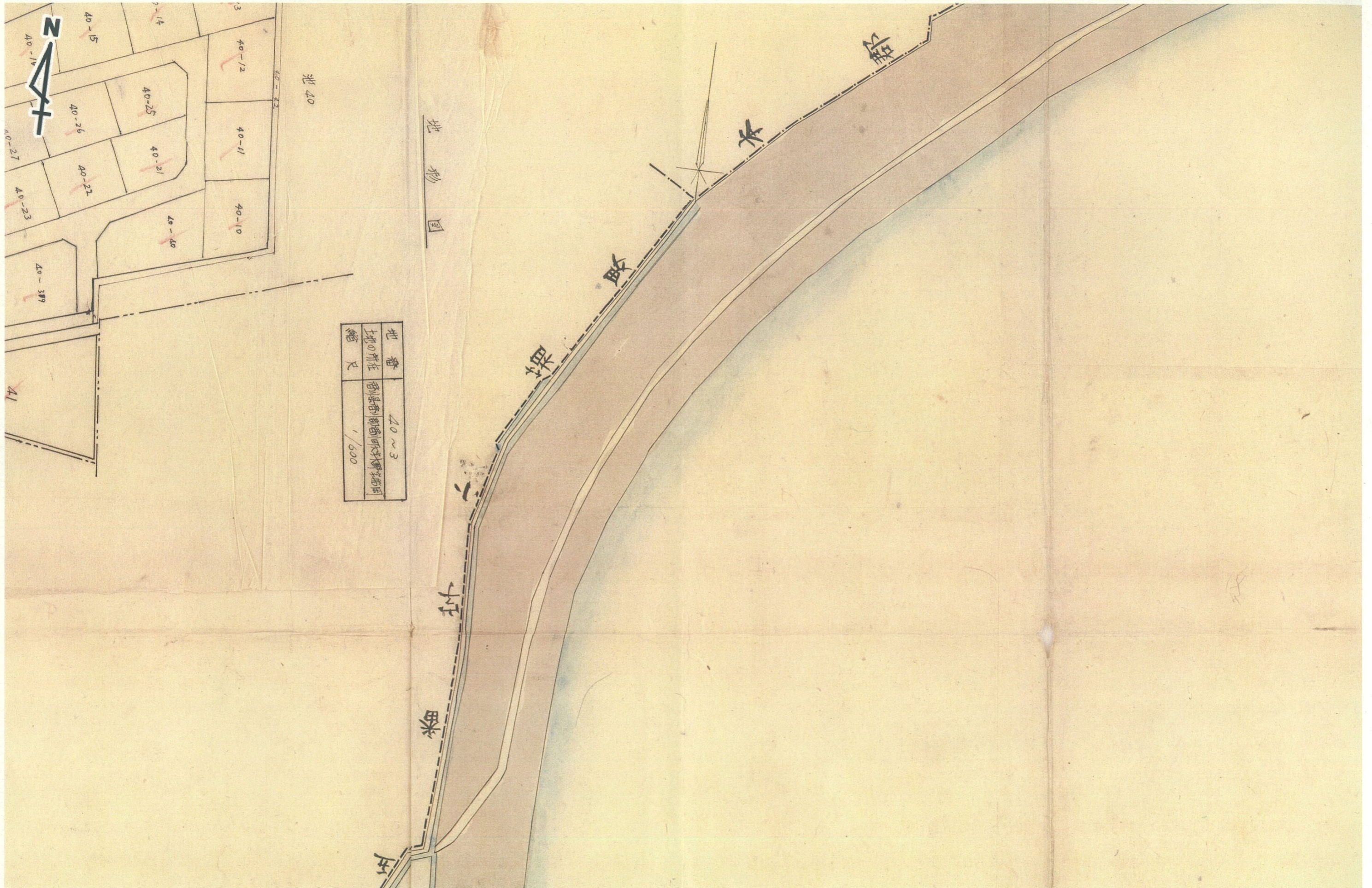


259 ① 3/4 (左上)

大野 船岡

⑤左





地番	20~3
土地の所在	香川県高松市大野村字船岡
縮尺	1/500



259 ①  $\frac{3}{4}$  (左上)

大野 船岡

②

本

郡

浅

野

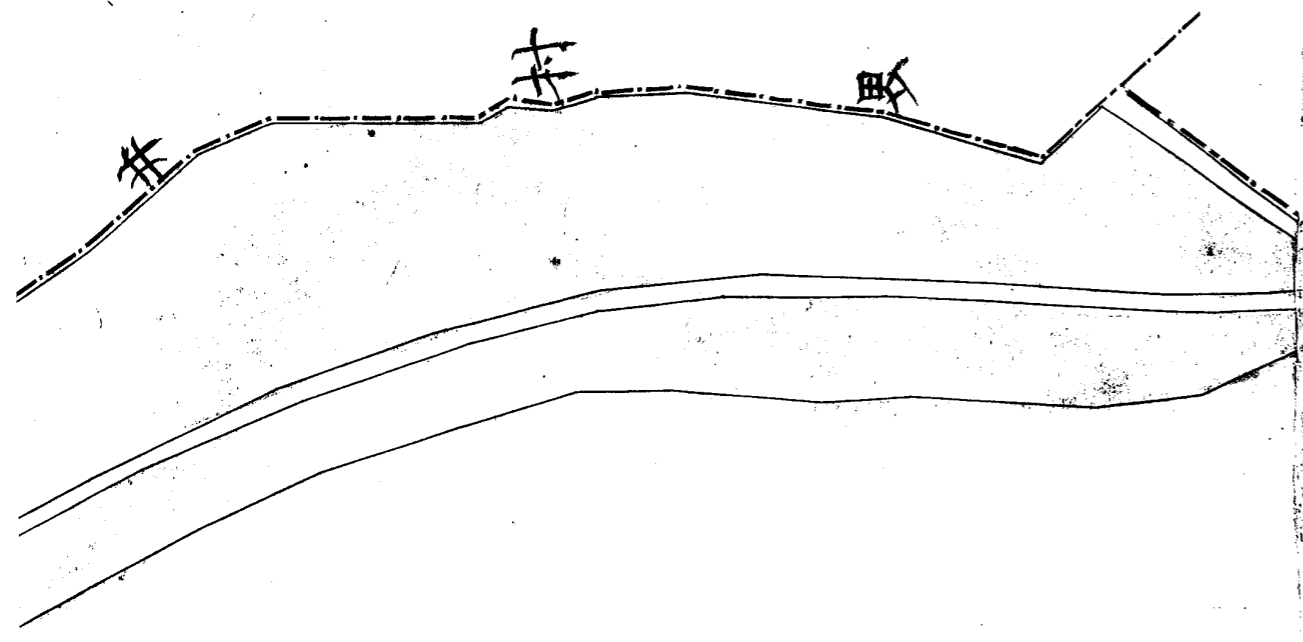
村

界



(石止)


259 ① 1/4 (右)  
大野 船岡  
上



本  
郡  
浅  
野  
村  
界


大野村内  
第壹番  
字船岡全圖





大野村内  
 字船岡全圖  
 第壹番

本郡  
 浅野村界

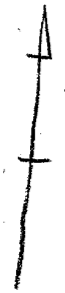


259 ①  $\frac{1}{4}$  (右下)

大野 船岡

Ⓣ

259 ① 3/4 (左下)  
大野 船岡  
上



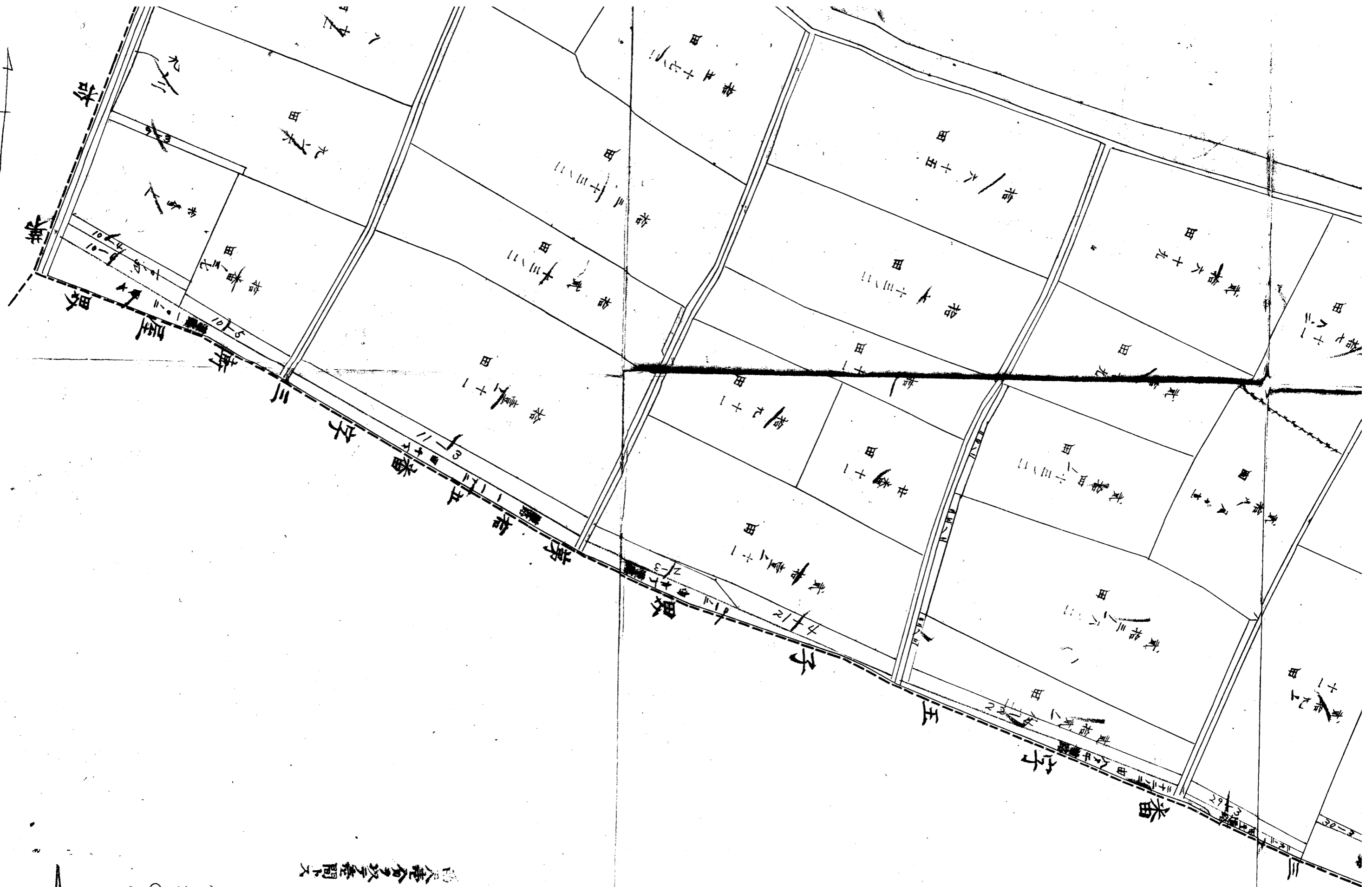
3/4 (左下)

259 ① 3/4 (左下)  
大野 船岡  
中

字北口







大正九年六月二日

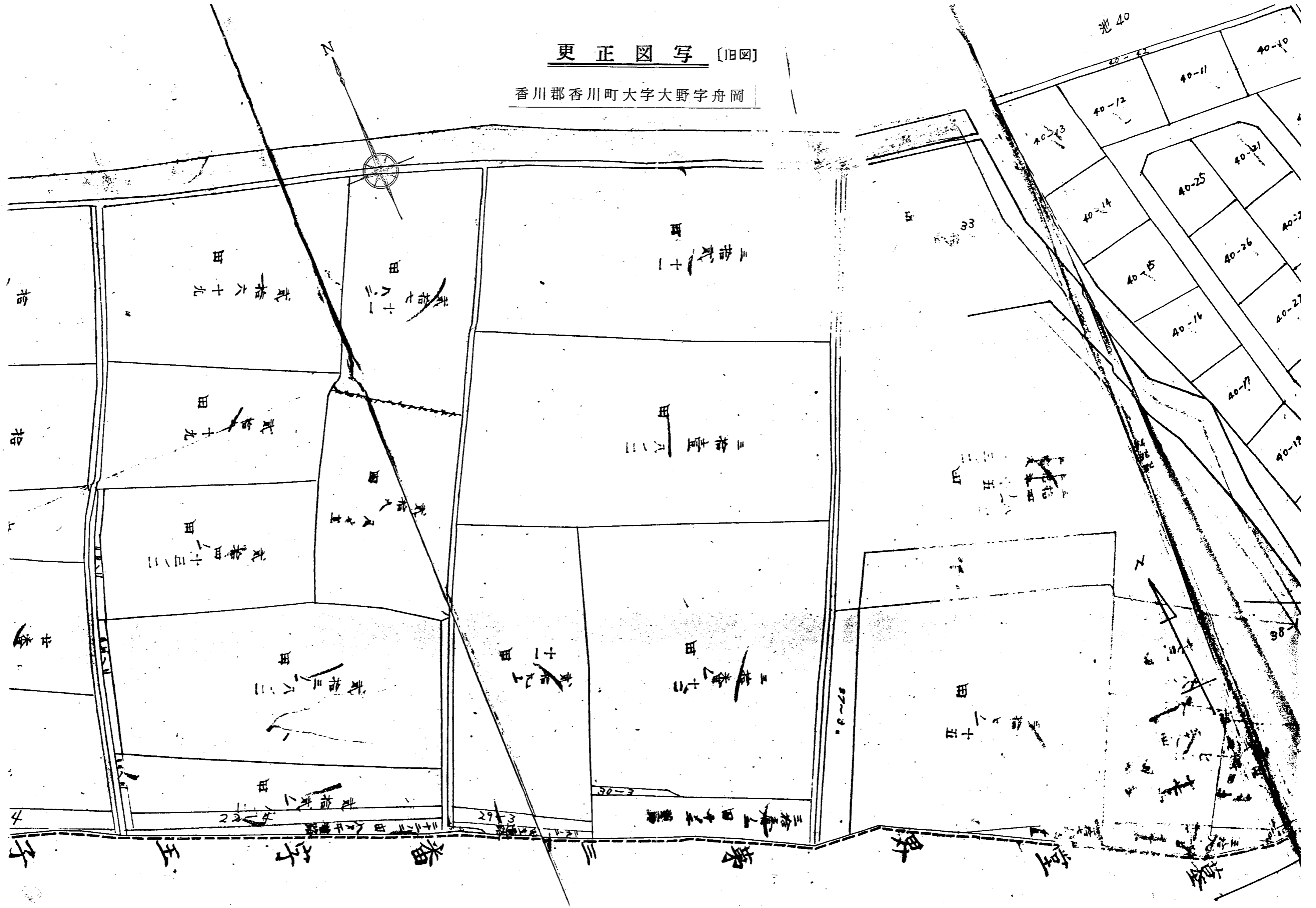
数字黒番號  
全米地役等敷  
睡畔

259 ① (左下)  
大野 船岡  
⑤



更正図写 [旧図]

香川郡香川町大字大野字舟岡



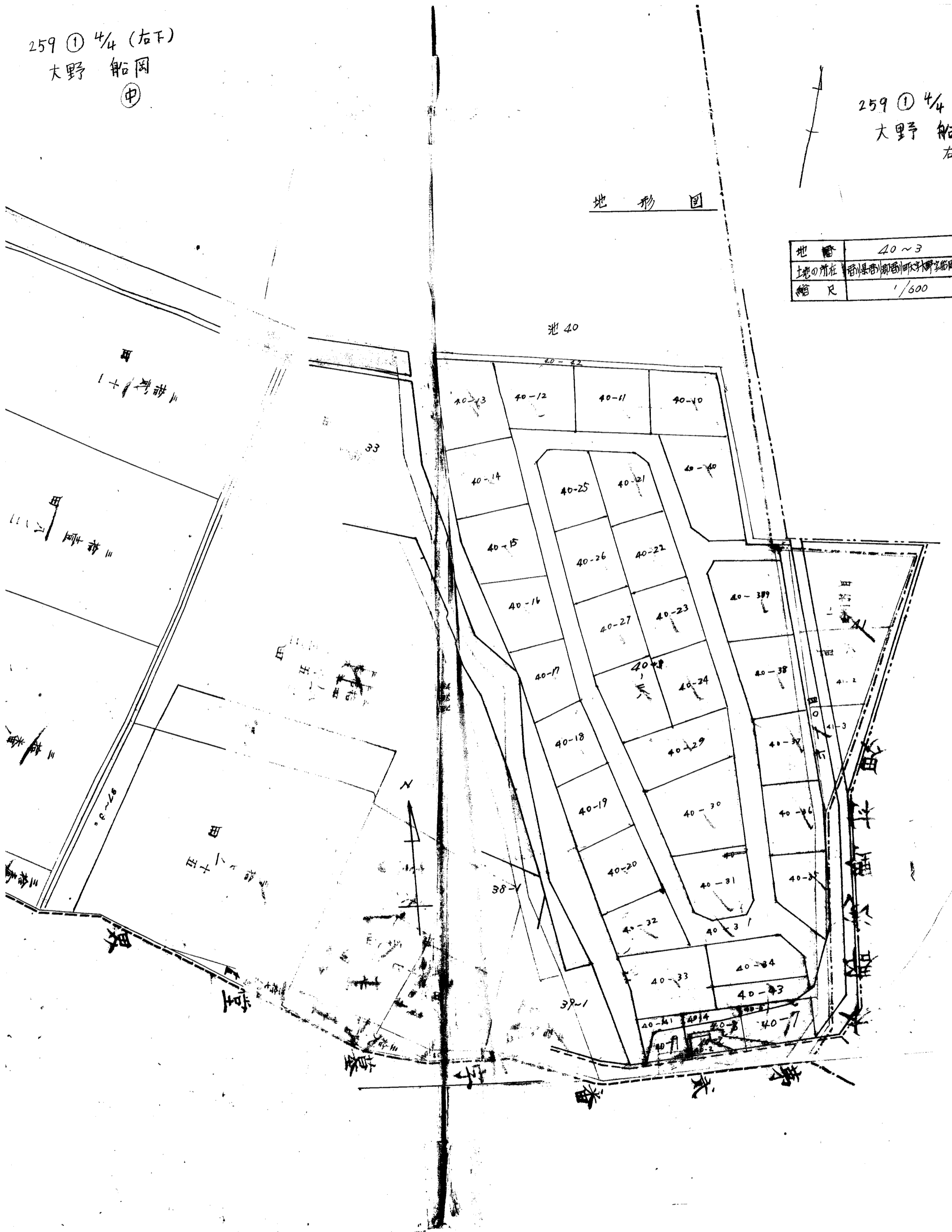


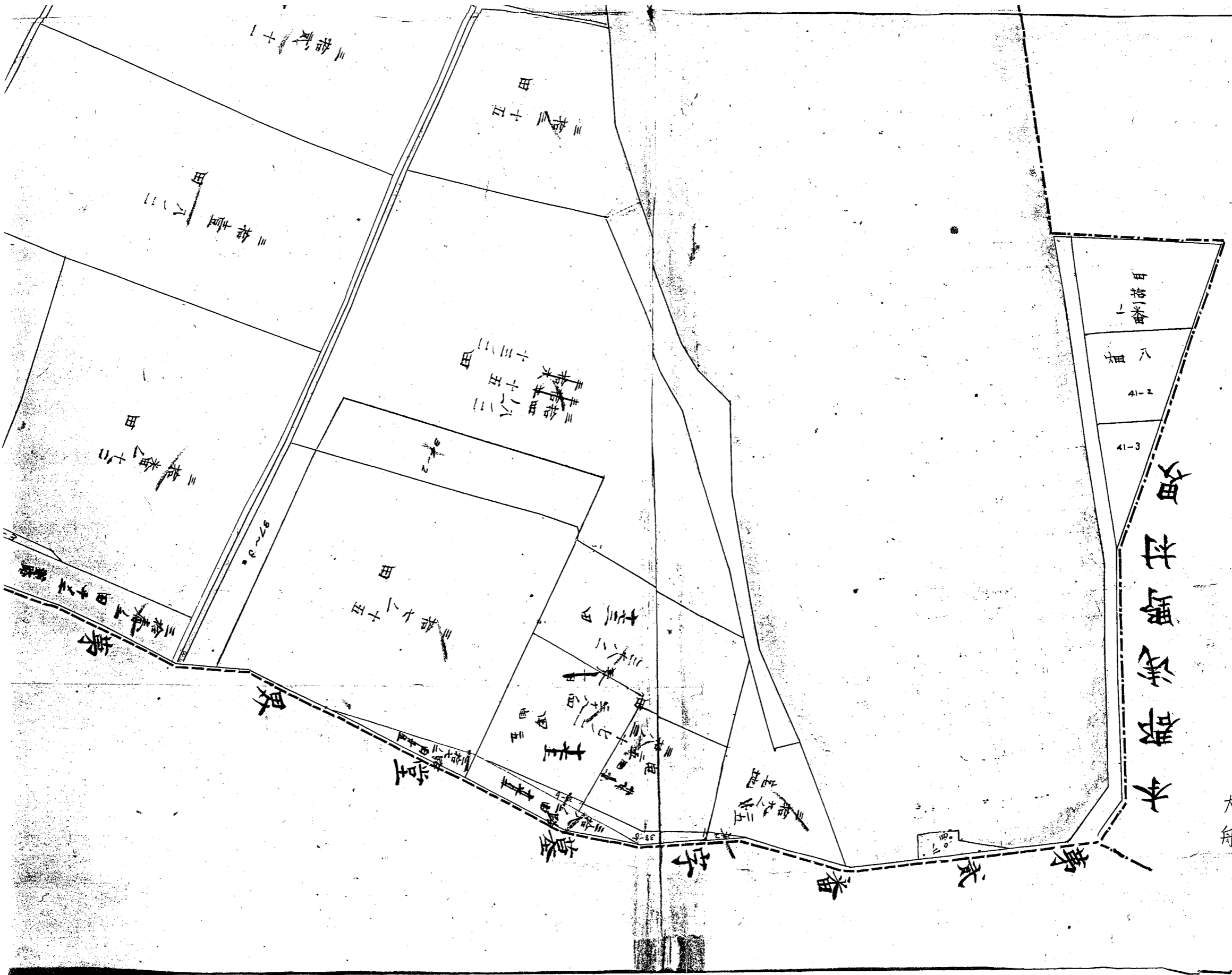
259 ① 4/4 (右下)  
 大野 船岡  
 ①

259 ① 4/4  
 大野 船岡  
 右

地形図

地番	40~3
地の所在	香川県香川郡大野町船岡
縮尺	1/600





大野  
舟岡

1/10/2000

地形図

10号

地番	40~3
土地の所在	香川県高松市東区野島
縮尺	1/600

