

3/4  
(左)

266 (31) 4/4 (左)  
大野 下川原  
(上)



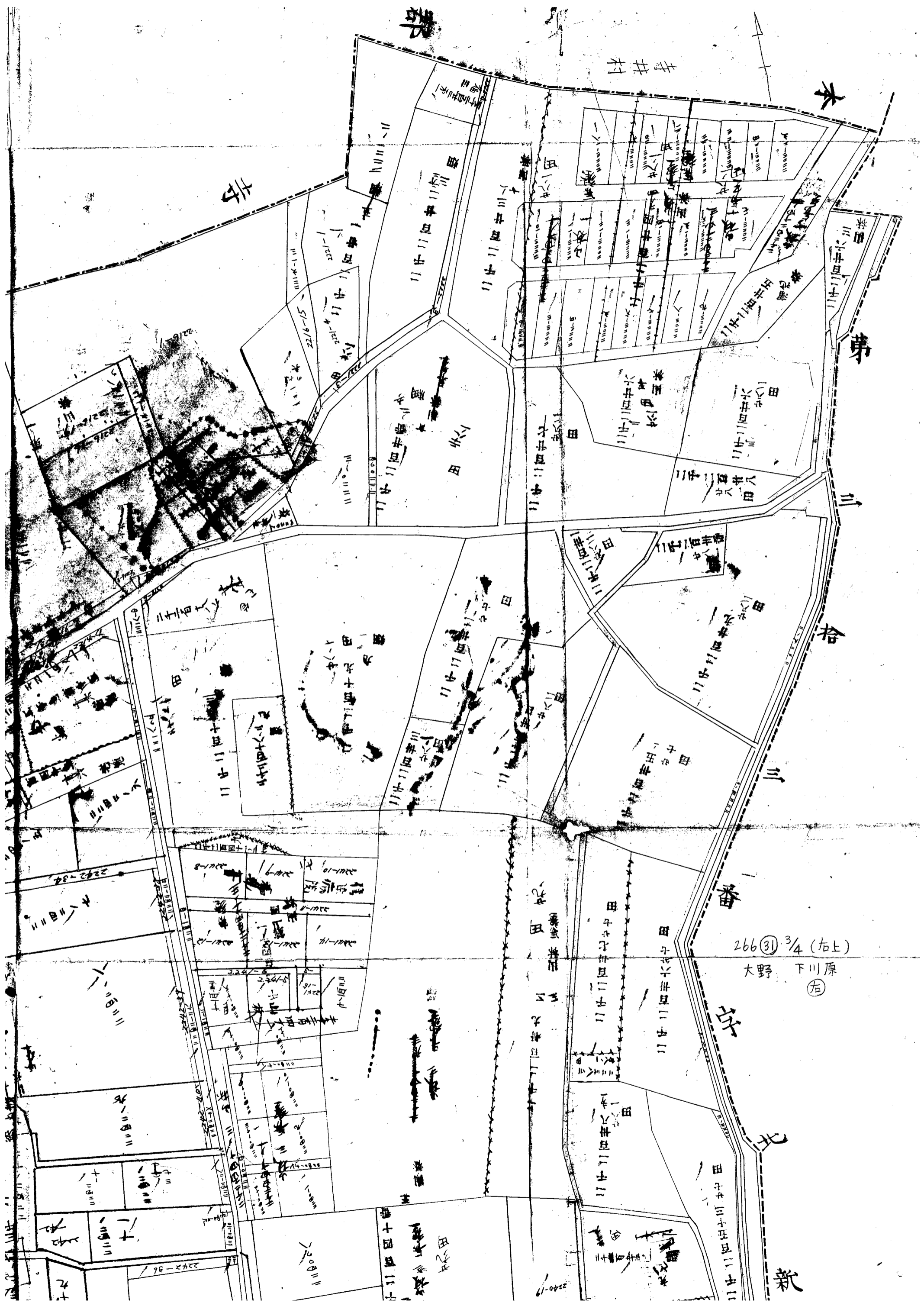
266③ 3/4 (右上)  
大野 下川原  
左

村

井

取





266③<sup>1</sup>/<sub>4</sub> (右上)  
 大野 下川原  
 ④

郡

村

本

第

拾

番

字

新

行

川

川

田

田

田

田

田

田

田

田

田

田

田

田

田

田

田

田

田 七十七番

田 七十八番

田 七十九番

田 八十番

田 八十一番

田 八十二番

田 八十三番

田 八十四番

田 八十五番

田 八十六番

田 八十七番

田 八十八番

田 八十九番

田 九十番

田 九十一番

田 九十二番

田 九十三番

田 九十四番

田 九十五番

田 九十六番

田 九十七番

田 九十八番

田 九十九番

田 一百番

田 一百零一番

田 一百零二番

田 一百零三番

田 一百零四番

田 一百零五番

田 一百零六番

田 一百零七番

田 一百零八番

田 一百零九番

田 一百一十番

田 一百一十一番

田 一百一十二番

田 一百一十三番

田 一百一十四番

田 一百一十五番

田 一百一十六番

田 一百一十七番

田 一百一十八番

田 一百一十九番

田 一百二十番

田 一百二十一番

田 一百二十二番

田 一百二十三番

田 一百二十四番

田 一百二十五番

田 一百二十六番

田 一百二十七番

田 一百二十八番

田 一百二十九番

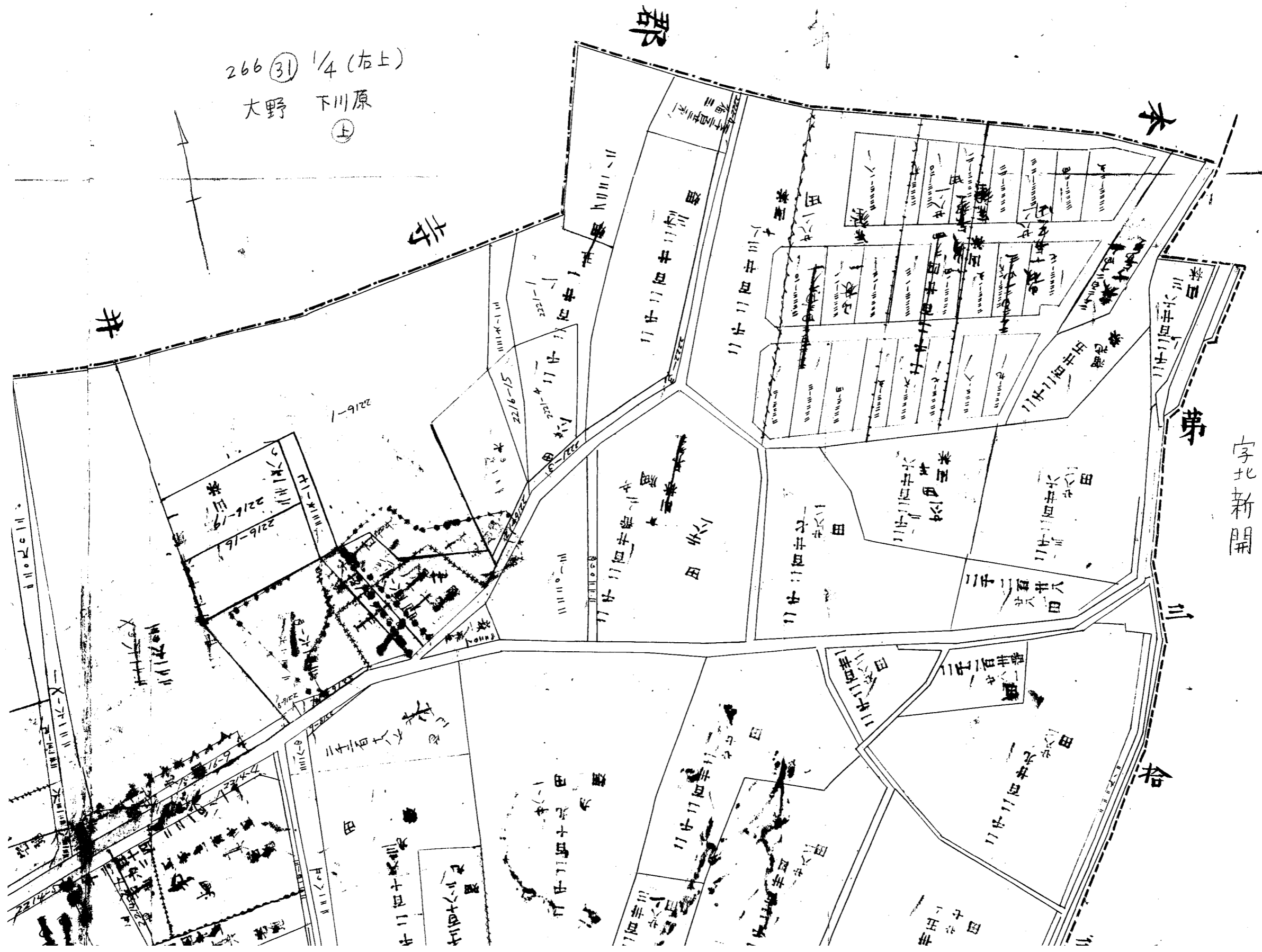
田 一百三十番

田 一百三十一番

田 一百三十二番

田 一百三十三番

266 ③ 1/4 (右上)  
大野 下川原 ①



大野村内字  
第三拾壹番

字北新開

郡

木

寺

井

第

三

拾

字合水道

第三區 一號地四二二番

第三區

第三區

266 ③ 1/4 (左)  
大野 下川原

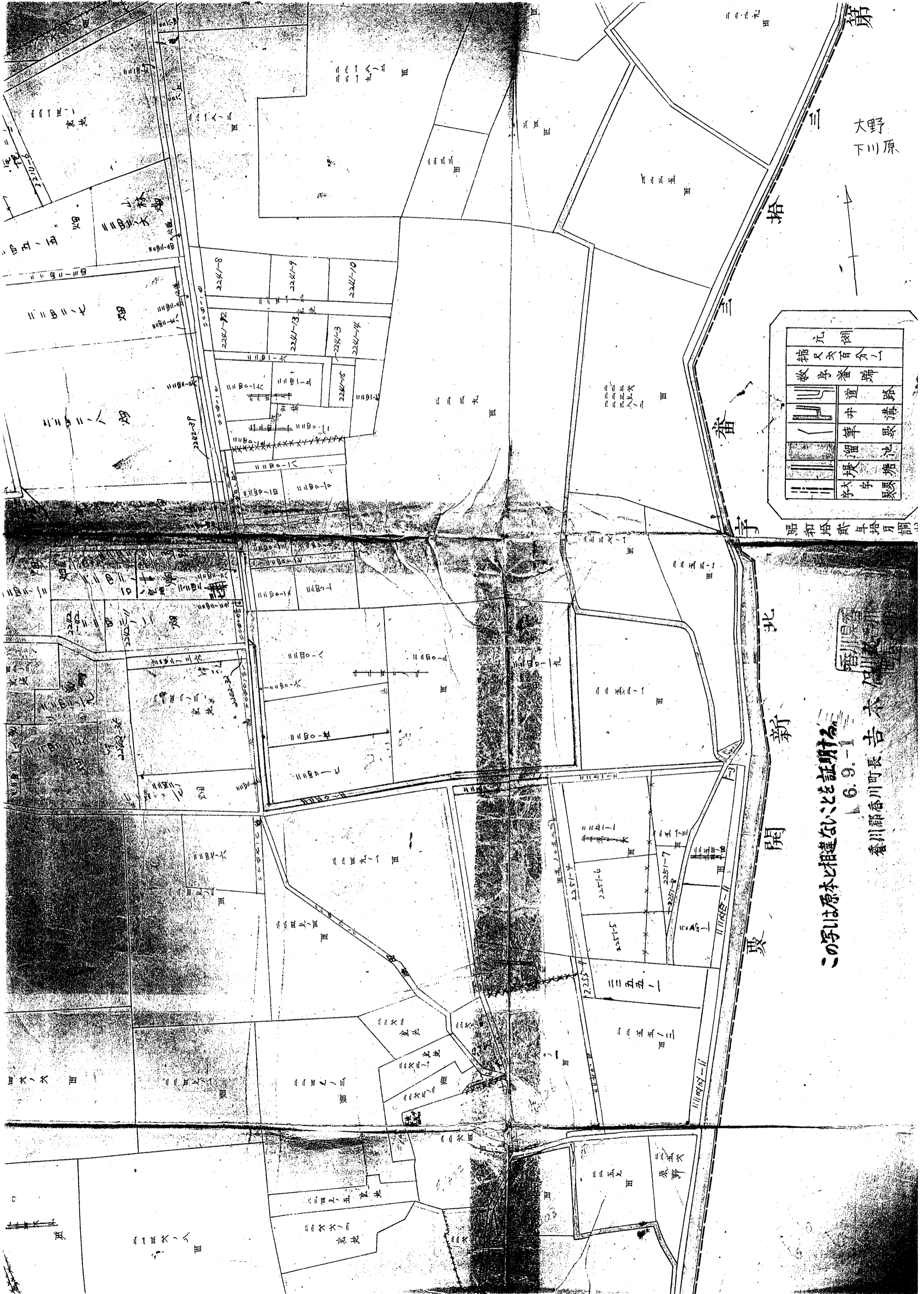


字北新開

# 大野村内 第三拾壹番 字下川原全圖

266 ③ 1/4 (右上)  
大野 下川原 ④





九	例
縮	尺式百分寸
教	号番跡
川	道路
井	溝
筆	聚
溜	池
堤	塘
字	界

昭和拾貳年拾月調

この写は原本と相違ないことを証明する  
6.9.1

香川県香川町長吉本



北 新 開 界

大野  
下川原

拾

番

字

第



266 ③ 1/4 (右上)  
 大野 下川原  
 ④



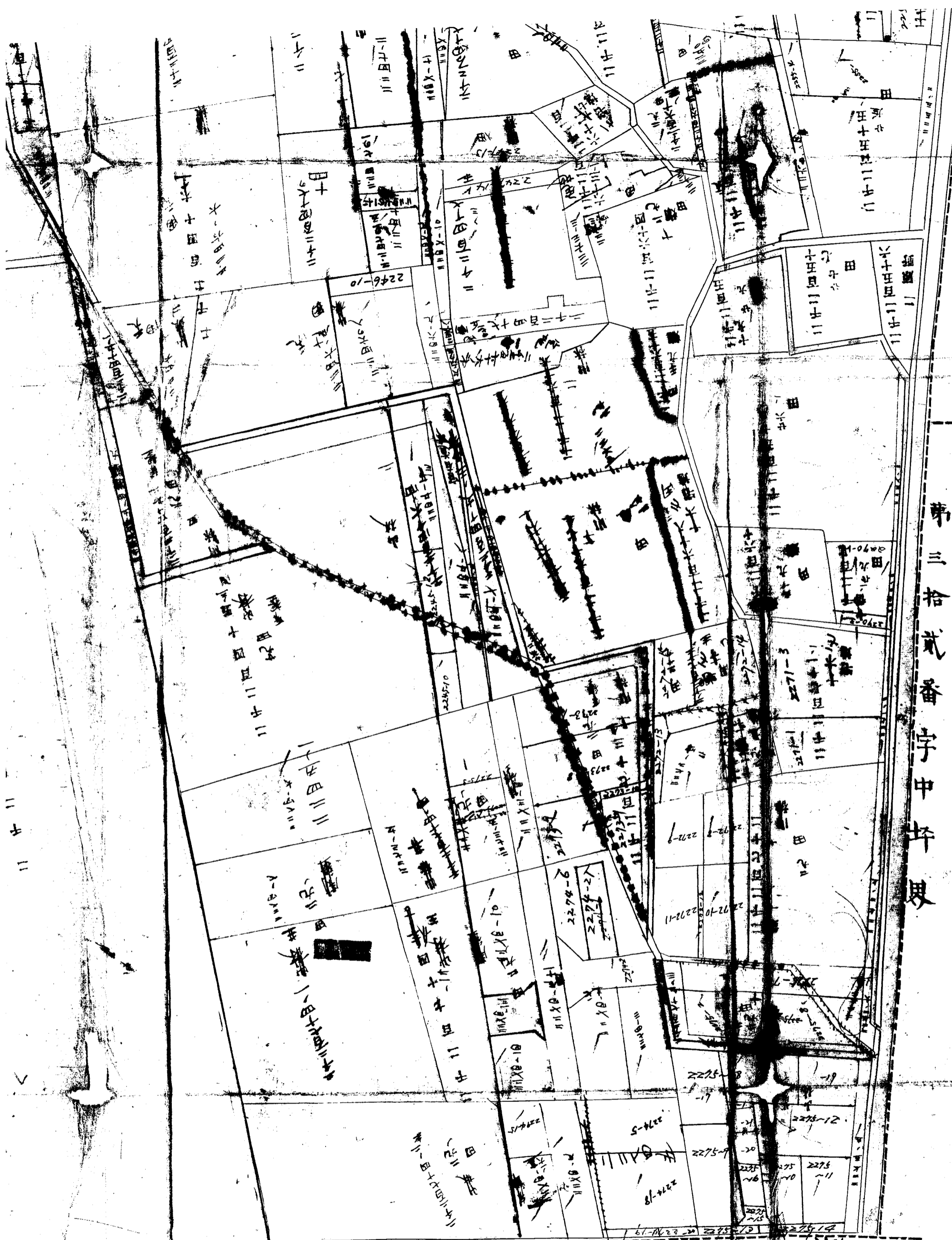




266 ③ 3/4 (右下)  
 大野 下川原  
 ④ 左

界  
字北新開

第三拾貳番字中坪界



第 九 字 津 中 下 字

266 (31) 2/4 (右下)  
大野 下川原  
右