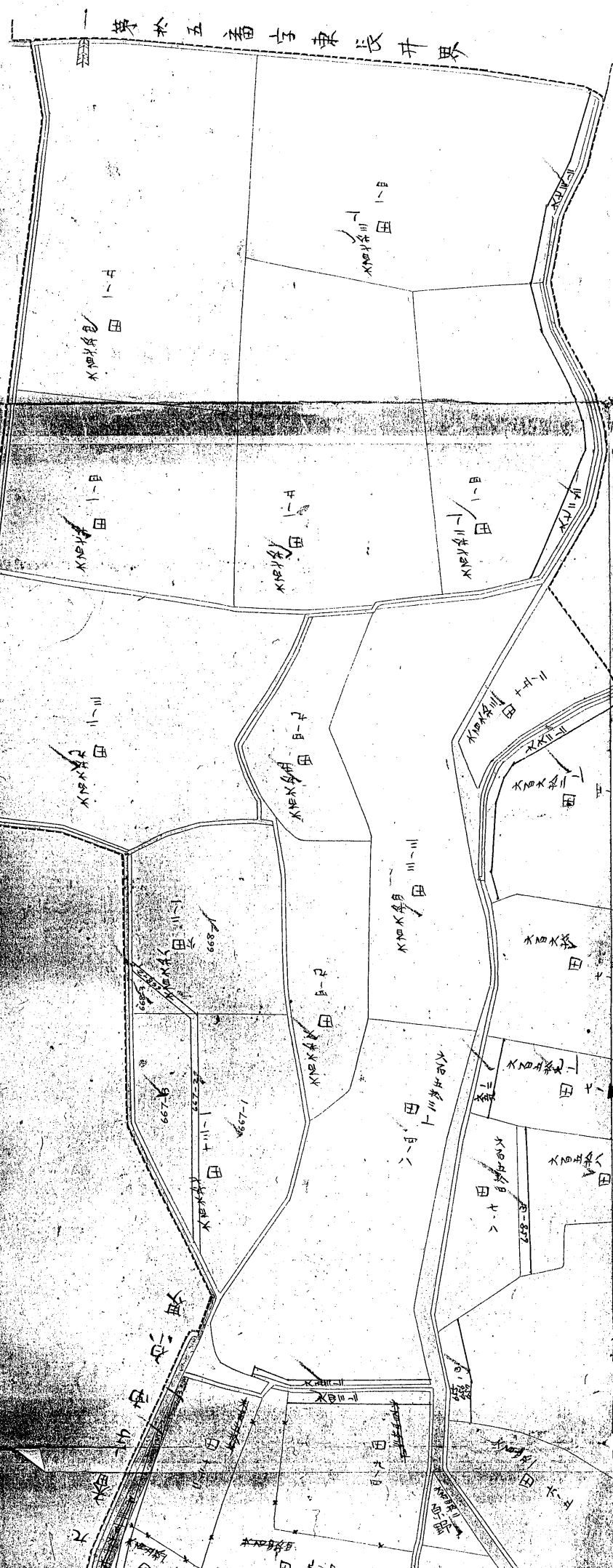


查川州吉开子地机


H17.10.6(国)14回



第一番五番与东长开界

林水二水田

第三番与神京界



凡
 数字
 全地
 地位
 拿
 曲
 大
 亮
 分

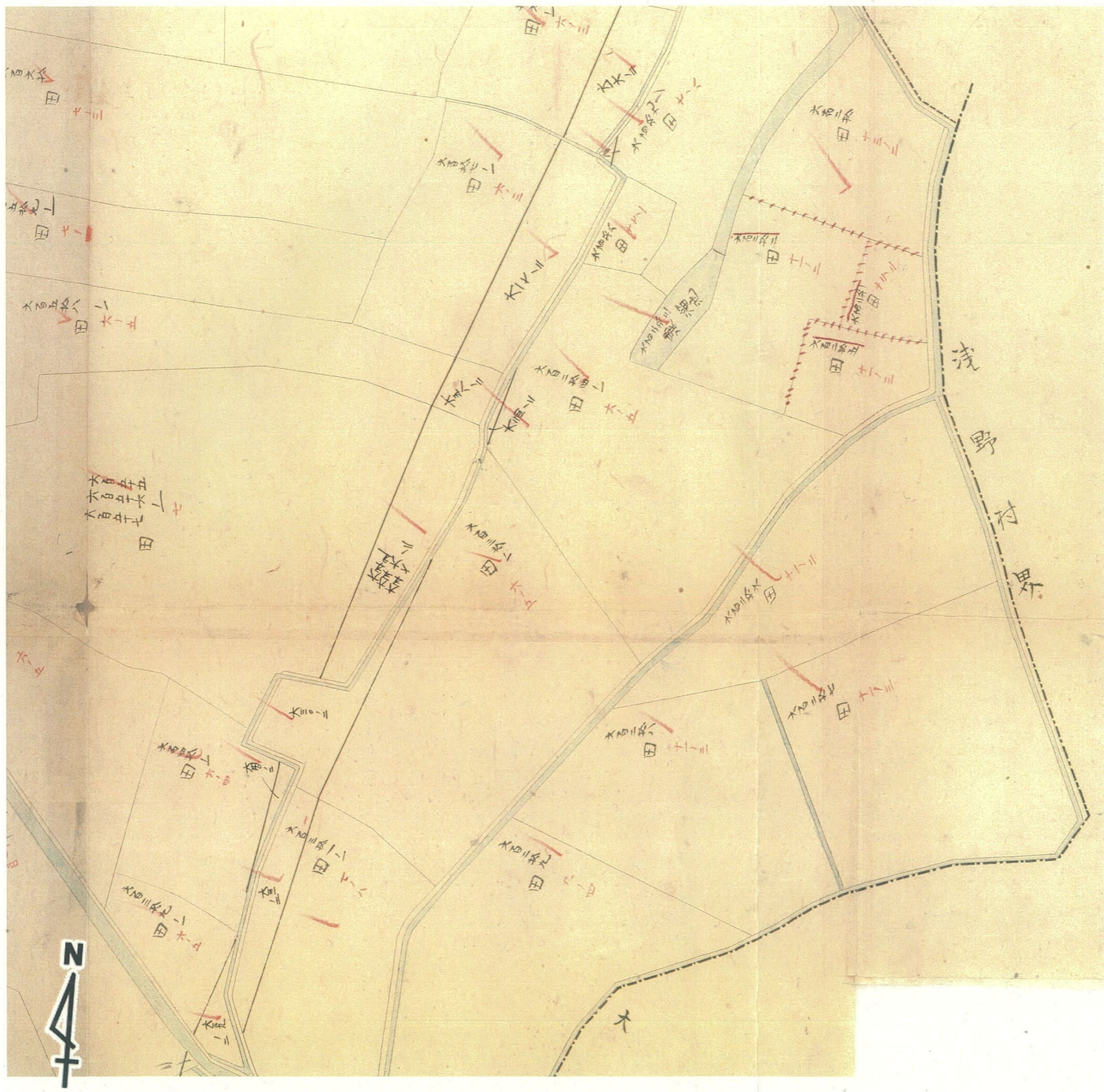
台帳附属地図(写し) 1/600

高松法務局 高松南出張所 備付地図
謄写 平成19年11月21日

4

東 京 輝 字 番 三 水 第





(注) 地図に準ずる図面は、土地の区画を明確にした不動産登記法所定の地図が備え付けられるまでの間、これに代わるものとして備え付けられている図面で、土地の位置及び形状の概略を記載した図面です。

請求部分	所在	香川町 高松市 寺井村 字池尻	地番	627			
縮尺	補記事項						

これは閉鎖された地図に準ずる図面の写しである。

平成28年9月8日

高松法務局

登記官 松尾雅広

公用
