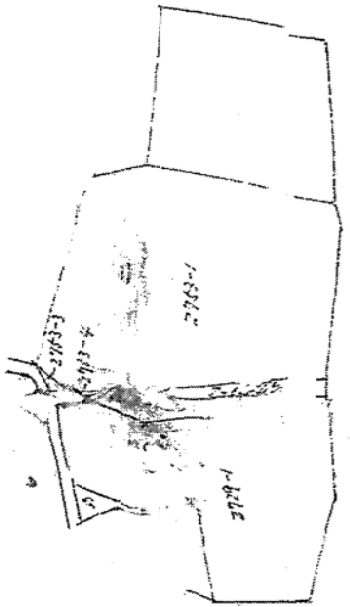
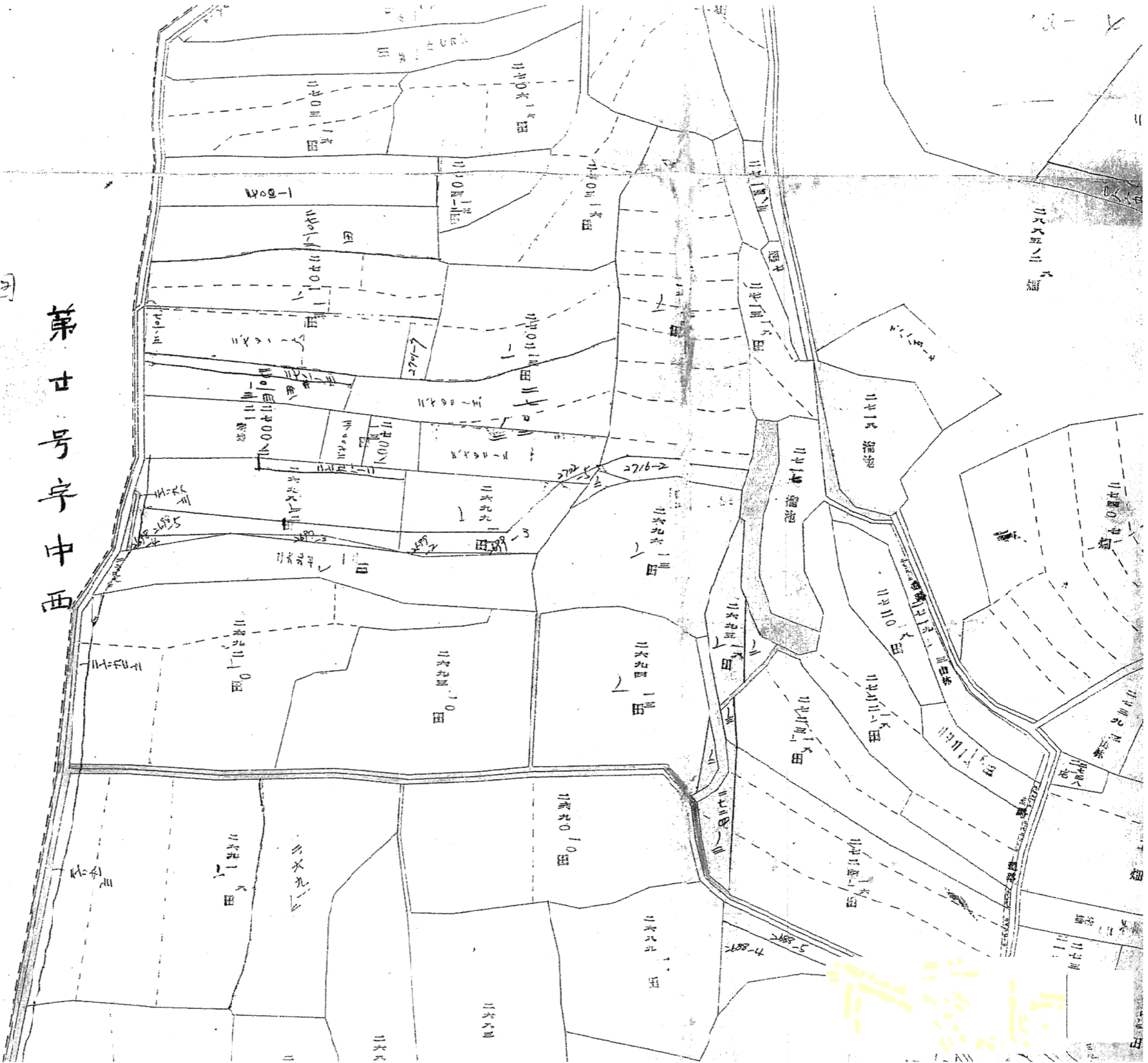




土地所有權附屬地
圖分字草山

第廿号字中西



元 図

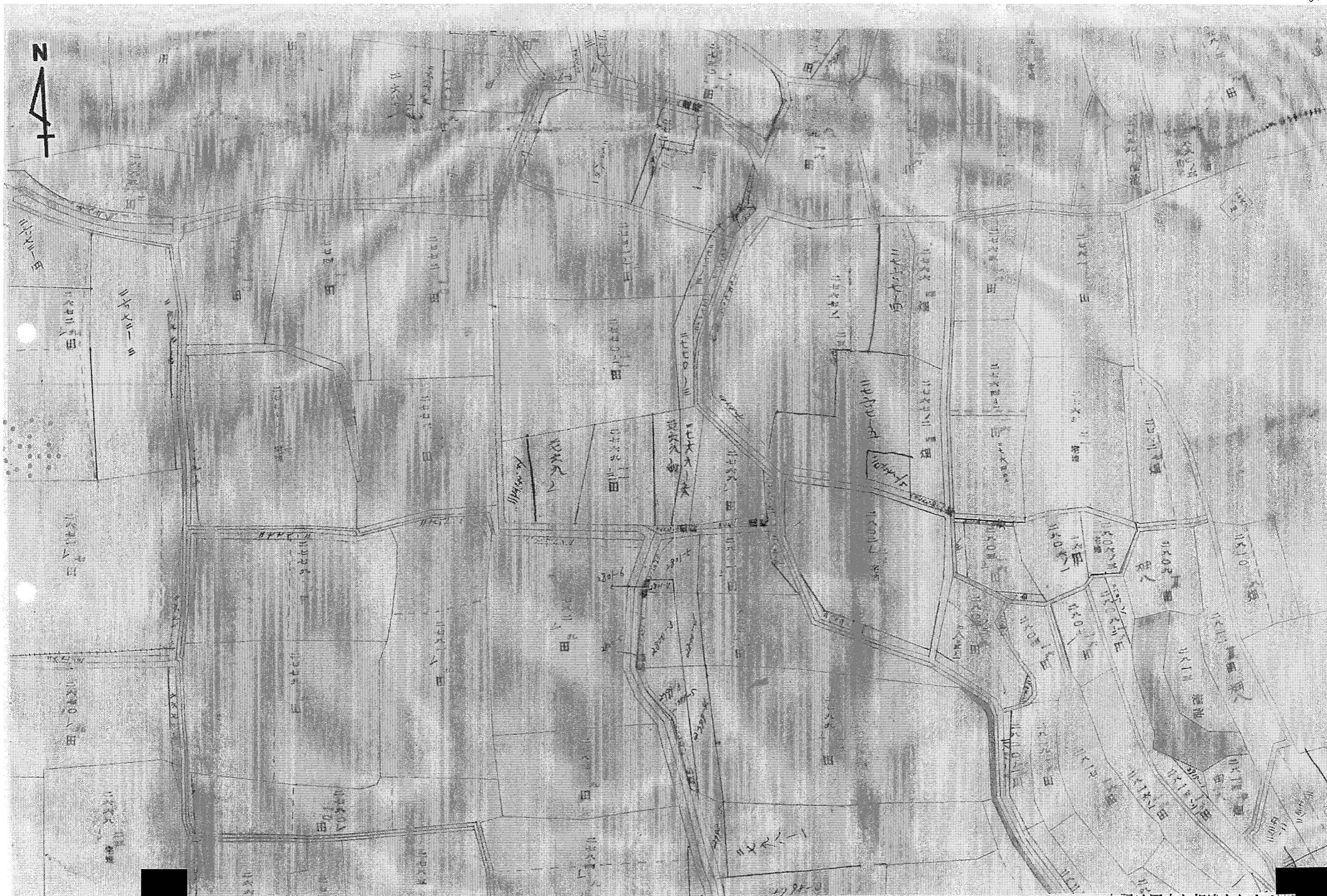
縮尺 1/2000
 土地台帳附属地図
 国分字庫山



土地台帳附屬地図
国分寺東山



元



図形ファイル名: 国分21_0201 上記は原本と相違を修正した





(注) 地図に準ずる図面は、土地の区画を明確にした不動産登記法所定の地図が備え付けられるまでの間、これに代わるものとして備え付けられている図面で、土地の位置及び形状の概略を記載した図面です。

請求部分	所在	香川県 高松市 端岡村 國分 東山	地番	2825			
縮尺	補記事項						

これは閉鎖された地図に準ずる図面の写しである。

平成26年7月22日

高松法務局

松田 亮



