


第十一号田山



旧图写

高松法務局 備付

所在:高松市国分寺町国分字上所,字宮西

縮尺:不明


地図番号:-


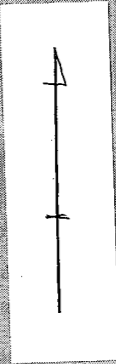
平成 29 年 1 月 4 日 複写





新Rinon
地台...





第十号字

この旧土地台帳附属地図は
平成 27年 11月 2日

に相違ありません



合成図



旧図写し
平成29年12月28日取得
高松法務局
にて転写



訂字地圖
地台附屬地

新Rinnon

1220

1225-1

2106-f

2107-2

2107-3

1100

1102

1104

1105

2120-3

2120-4

2120-5





(注) 地図に準ずる図面は、土地の区画を明確にした不動産登記法所定の地図が備え付けられるまでの間、これに代わるものとして備え付けられている図面で、土地の位置及び形状の概略を記載した図面です。

請求部分	所在	香川県 高松市 端岡村 國分 上所	地番	2126			
縮尺		補記事項					

これは閉鎖された地図に準ずる図面の写しである。


平成29年1月13日

高松法務局

登記官 松尾雅広



公用



(注) 地図に準ずる図面は、土地の区画を明確にした不動産登記法所定の地図が備え付けられるまでの間、これに代わるものとして備え付けられている図面で、土地の位置及び形状の概略を記載した図面です。

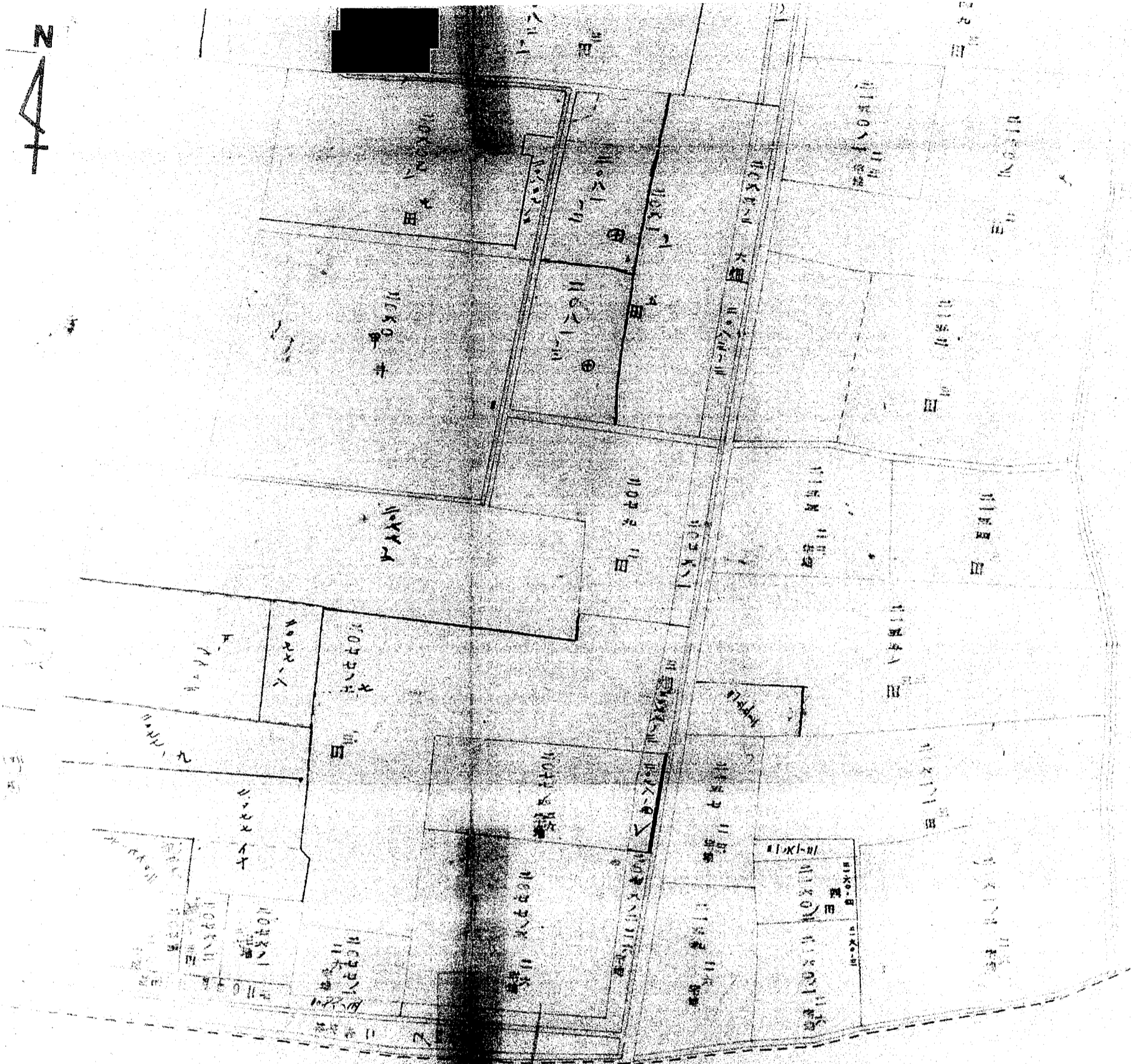
請求 部分	所在	香川県 高松市 端岡村 國分 上所	地番	2077-4			
縮尺	補記事項						

これは閉鎖された地図に準ずる図面の写しである。

平成28年7月5日

高松法務

公用



鳥小字第六号

この図面に準ずる図面は、土地の区画を明確にした不動産登記法所定の地図が備え付けられるまでの間、これに代わるものとして備え付けられて
いる図面は、土地の位置及び形状の概略を記載した図面です。

請求 部分	所在地	香川県 高松市 端岡村 國分 上所	地番	2077-1			
備考		補記事項					

この図面に準ずる図面の写しである。

平成28年7月5日

高松法務

明する。

公用