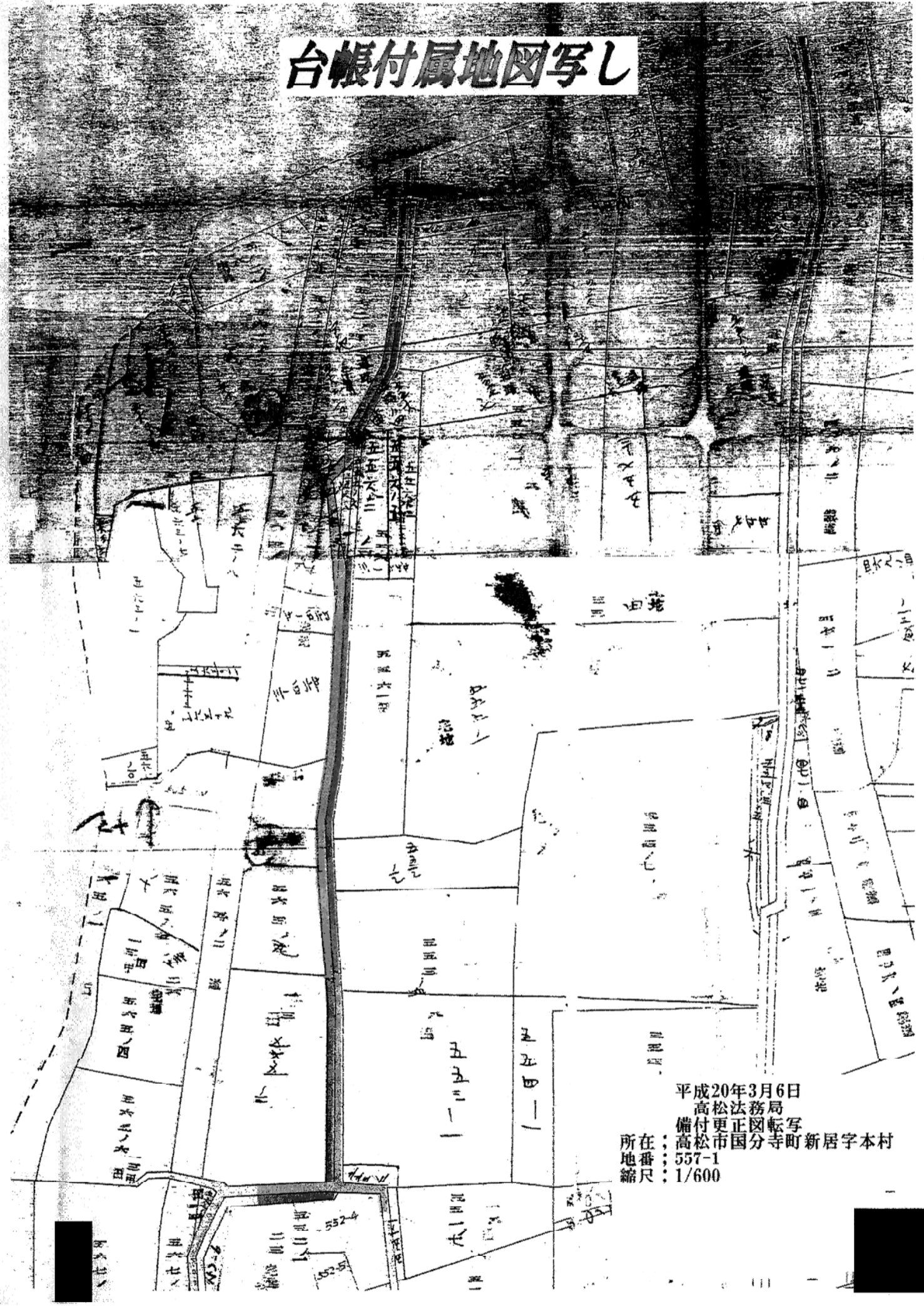


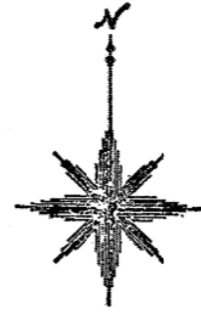
# 台帳付属地図写し



平成20年3月6日  
高松法務局  
備付更正図転写  
所在：高松市国分寺町新居字本村  
地番：557-1  
縮尺：1/600

# 台帳附属地図写

所在 高松市国分寺町新居字本村  
縮尺 1/600



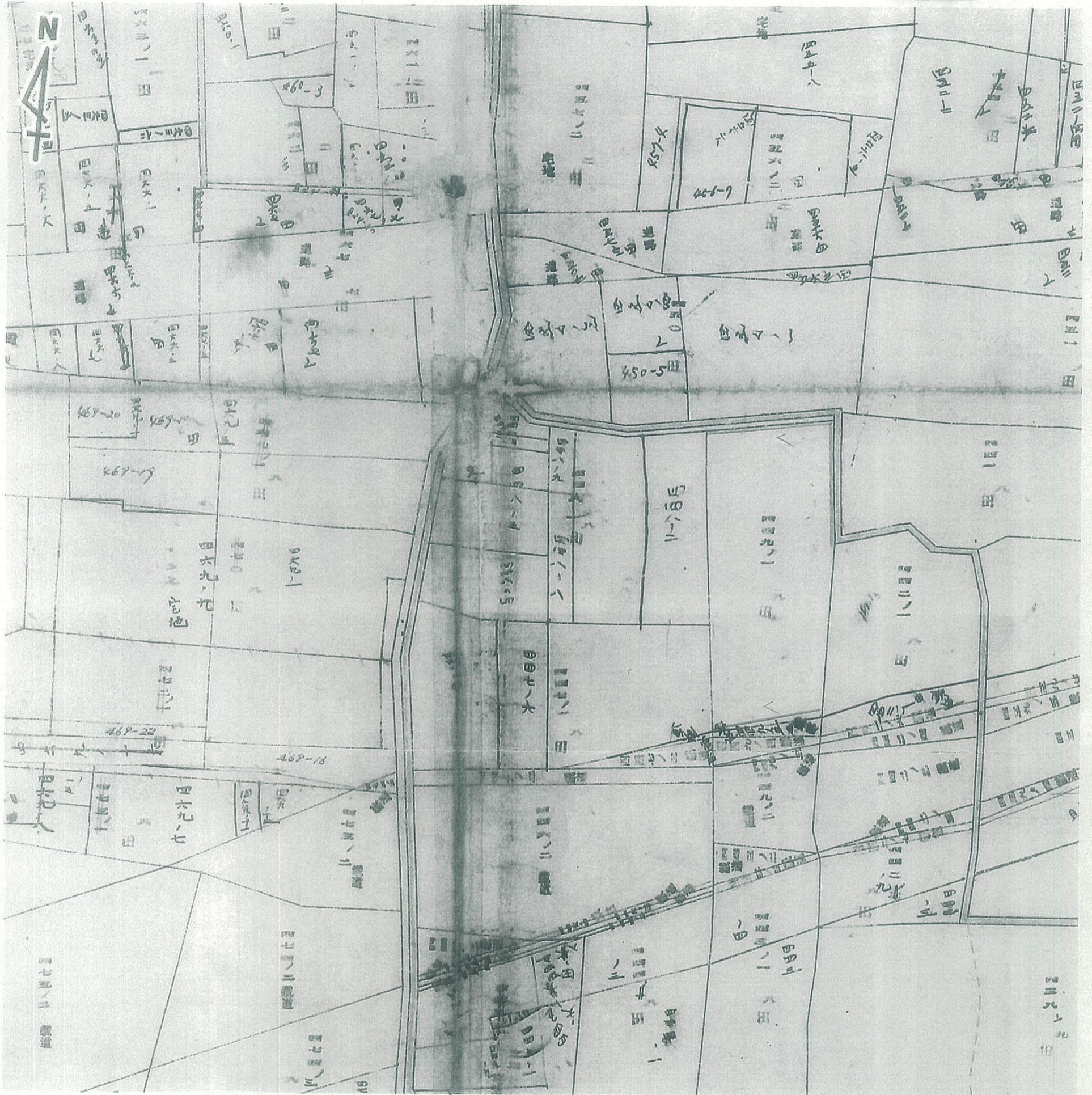
第十号字下中筋











(注) 地図に準ずる図面は、土地の区画を明確にした不動産登記法所定の地図が備え付けられるまでの間、これに代わるものとして備え付けられている図面で、土地の位置及び形状の概略を記載した図面です。

請求部	所在	香川県 高松市 端岡村新居 本村	地番	449-1			
縮尺	補記事項						

この写しは原本と相違ございません。

これは閉鎖された地図に準ずる図面の写しである。

平成28年9月5日

高松法務






# 台帳附属地図写

所在 高松市国分寺町新居字本村  
縮尺 1/600







(注) 地図に準ずる図面は、土地の区画を明確にした不動産登記法所定の地図が備え付けられるまでの間、これに代わるものとして備え付けられている図面で、土地の位置及び形状の概略を記載した図面です。

請求部	所在	香川県 高松市 端岡村新居 本村	地番	487-7			
縮尺			補記事項				

これは閉鎖された地図に準ずる図面の写しである。

平成29年8月28日

高松法務局

登記官 松尾雅広





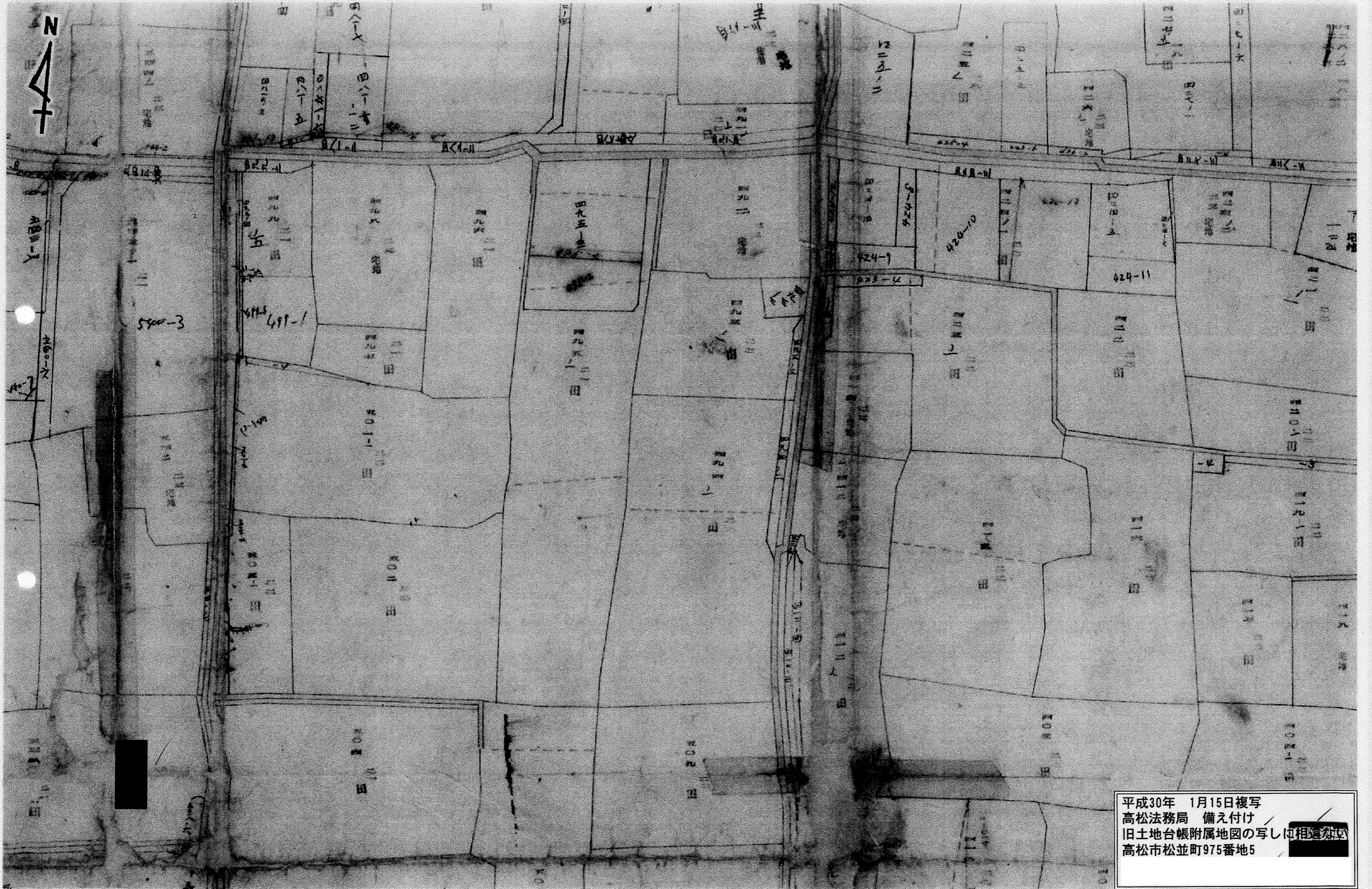
# 台帳附属地図写

所在 高松市国分寺町新居字本村  
縮尺 1/600



高松市国分寺町新居字本村





平成30年 1月15日複写  
 高松法務局 備え付け  
 旧土地台帳附属地図の写しに相違あり  
 高松市松並町975番地5

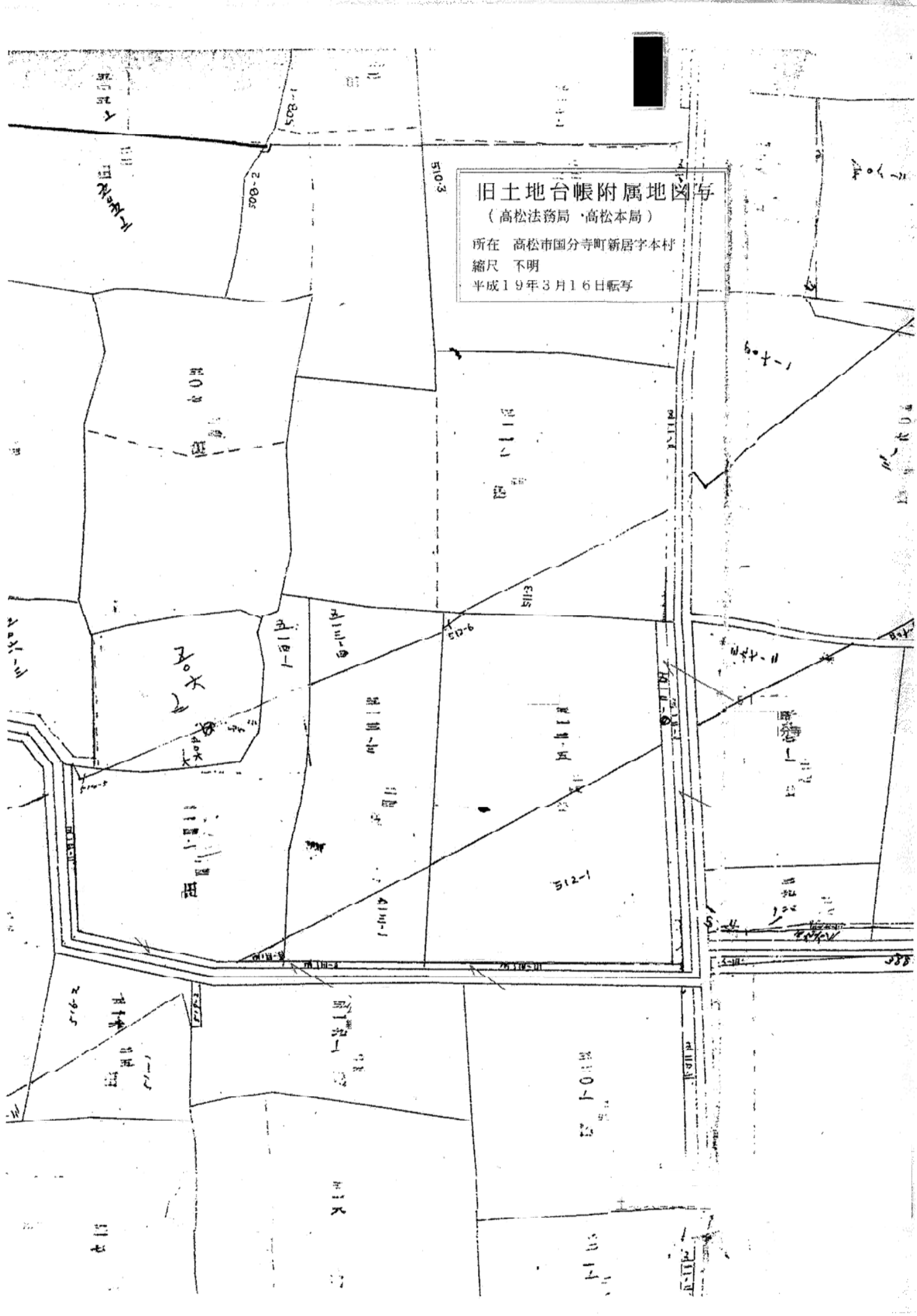


No. 2-74 S=なし  
所在：綾歌郡端岡村大字新居字本村  
(高松市国分寺町新居字本村)  
記は高松法務局備付 旧図(写)である。



平成18年12月 2日





旧土地台帳附属地図  
 (高松法務局・高松本局)  
 所在 高松市国分寺町新居字本村  
 縮尺 不明  
 平成19年3月16日転写