

原本に相違なし

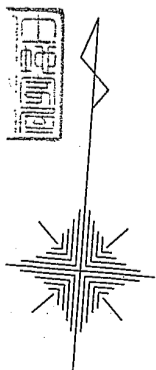
※点線は現在の分筆線を示す。


旧土地台帳附属地図写し

平成29年 1月 6日 謄写

縮尺 不明

原本保管：高松法務局





(注) 地図に準ずる図面は、土地の区画を明確にした不動産登記法所定の地図が備え付けられるまでの間、これに代わるものとして備え付けられている図面で、土地の位置及び形状の概略を記載した図面です。

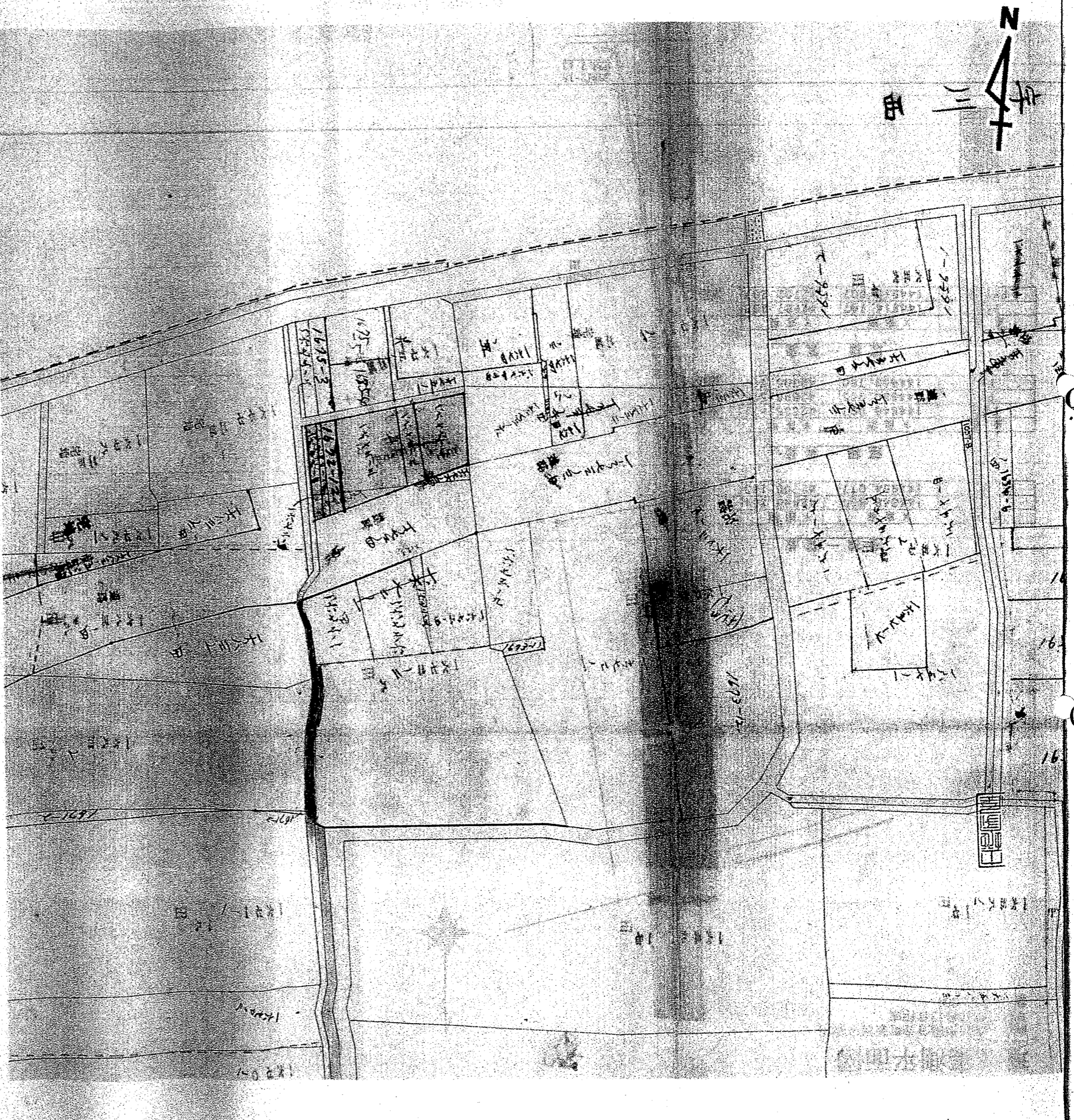
請求分	所在地	香川県 高松市 端岡村 新居 坂川	地番	1689-1
縮尺	補記事項			

これは閉鎖された地図に準ずる図面の写しである。

平成28年9月8日

高松法務局

種類	所在地	縮尺	転写年月日	作製者



(注) 地図に準ずる図面は、土地の区画を明確にした不動産登記法所定の地図が備え付けられるまでの間、これに代わるものとして備え付けられている図面で、土地の位置及び形状の概略を記載した図面です。

請求部分	所在	香川県高松市瑞岡村新居 敷地	地番	167226
縮尺	補記事項	所在は、高松市 国分寺町新居に変更しています。		


これは閉鎖された地図に準ずる図面の写しである。

平成28年6月6日

高松法務局

登記官

松尾雅広



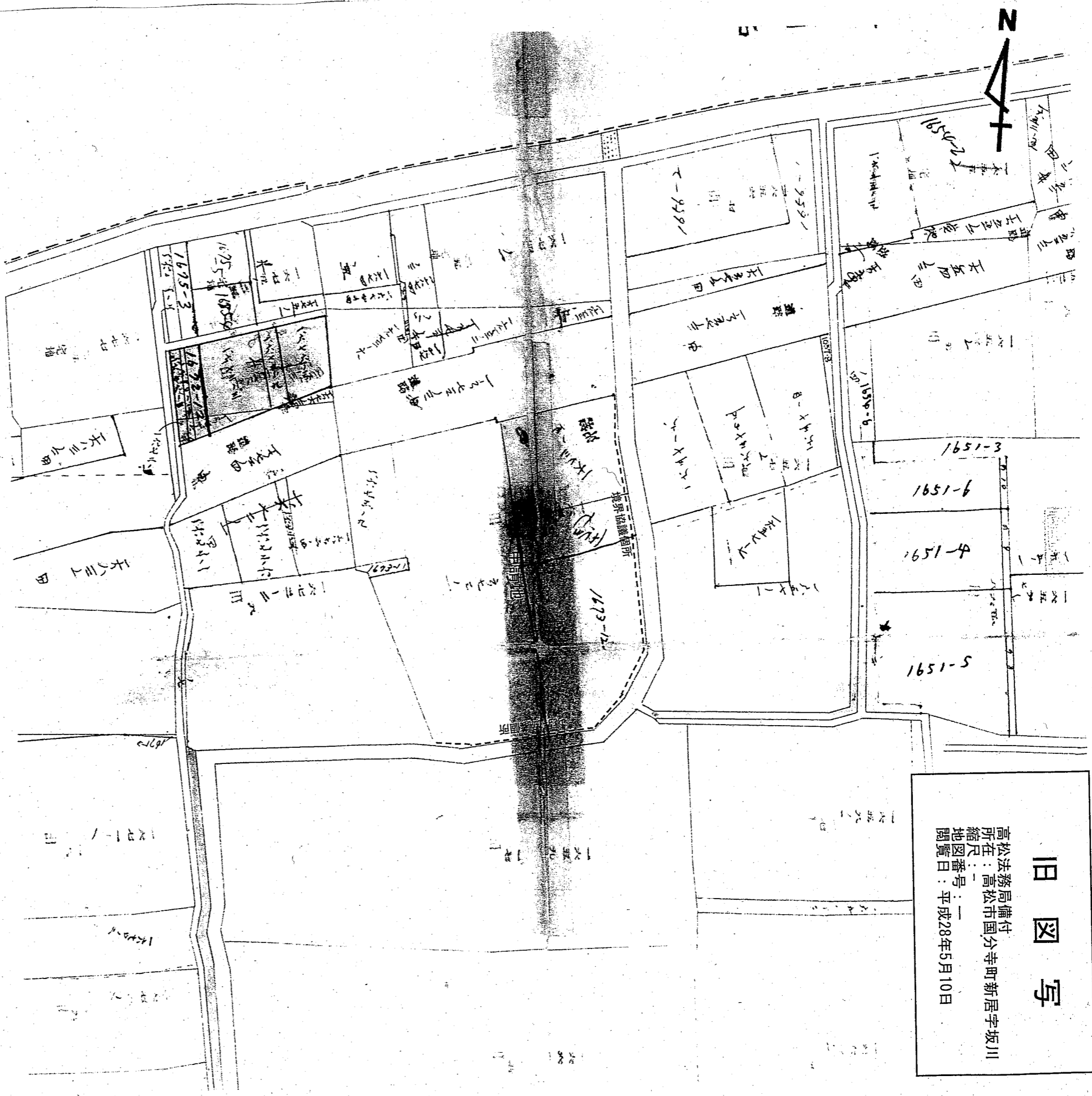
高松法務局備え付けの 閉鎖された地図に準ずる図面の写しに相違ありません。

(1/1)

平高土

# 旧図写

高松法務局備付  
所在：高松市国分寺町新居字坂川  
縮尺：1/1000  
地図番号：1  
閲覧日：平成28年5月10日



(注) 地図に準ずる図面は、土地の区画を明確にした不動産登記法所定の地図が備え付けられるまでの間、これに代わるものとして備え付けられている図面で、土地の位置及び形状の概略を記載した図面です。

請求部分	所在	香川県 高松市 端岡村新居 坂川	地番	1673-1			
縮尺	補記事項		所在は、高松市 国分寺町新居に変更しています。				



これは開鎖された地図に準ずる図面の写しである。

平成28年5月10日

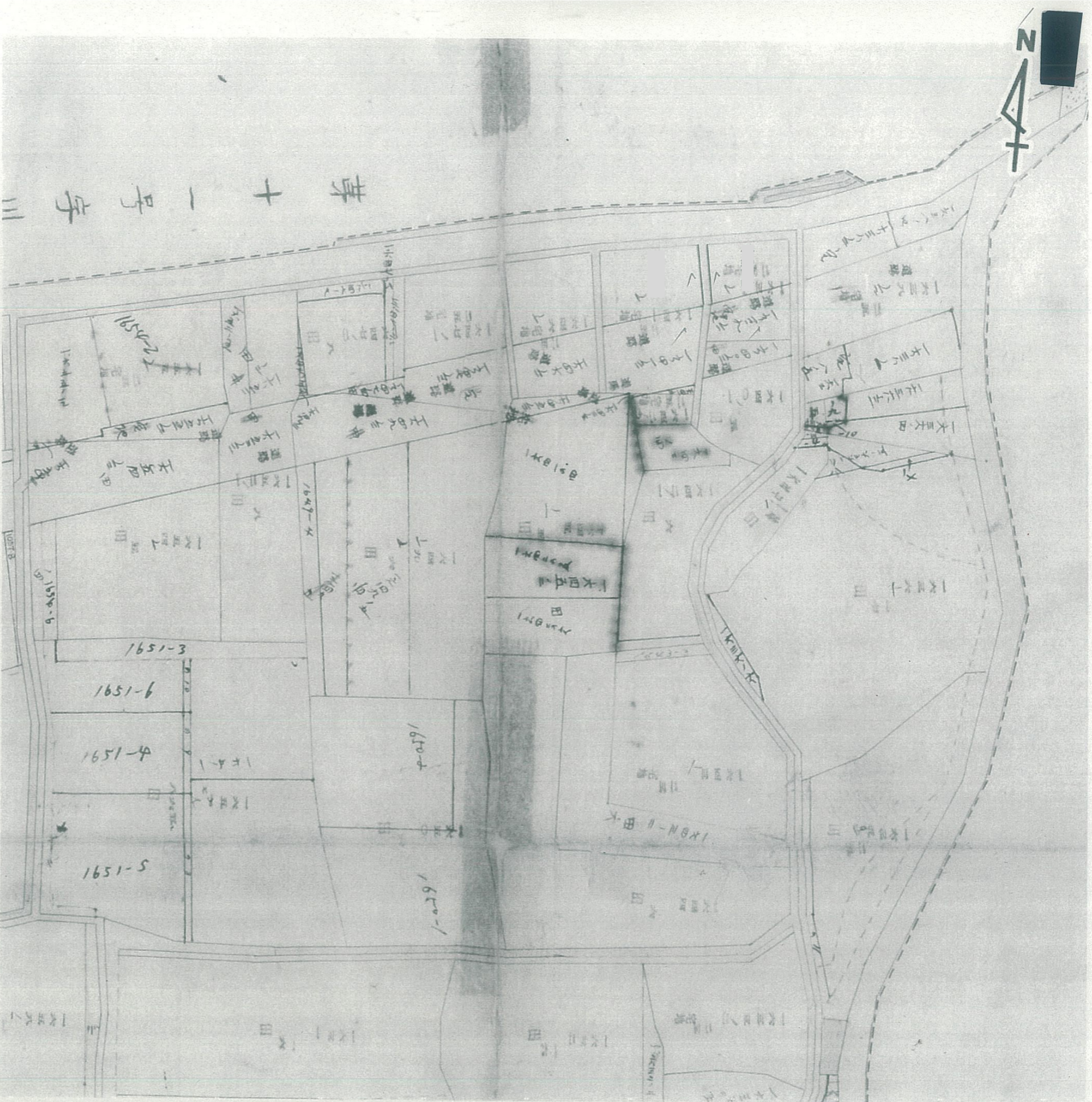
高松法務局

登記官

作製者







(注) 地図に準ずる図面は、土地の区画を明確にした不動産登記法所定の地図が備え付けられるまでの間、これに代わるものとして備え付けられている図面で、土地の位置及び形状の概略を記載した図面です。

請求 部分	所在	香川県 高松市 端岡村 新居 坂川	地番	1641-1			
縮尺			補記事項				

これは閉鎖された地図に準ずる図面の写しである。

平成28年12月5日

高松法務局

に相違ありません

登記官 松尾雅広





(注)地図に進ずる図面は、土地の区画を明確にした不動産登記法所定の地図が備え付けられるまでの間、これに代わるものとして備え付けられている図面で、土地の位置及び形状の概略を記載した図面です。

請求部分	所在	香川県 高松市 端岡村 新居 坂川		地番	1581			
	縮尺			補記事項				

これは閉鎖された地図に準ずる図面の写しである。

平成28年3月16日 所在 高松市国分町新居字坂川

高松法務局

登記官 松田 亮