

田庄村大字田庄一丁目
三番目地金面

巻末(石)

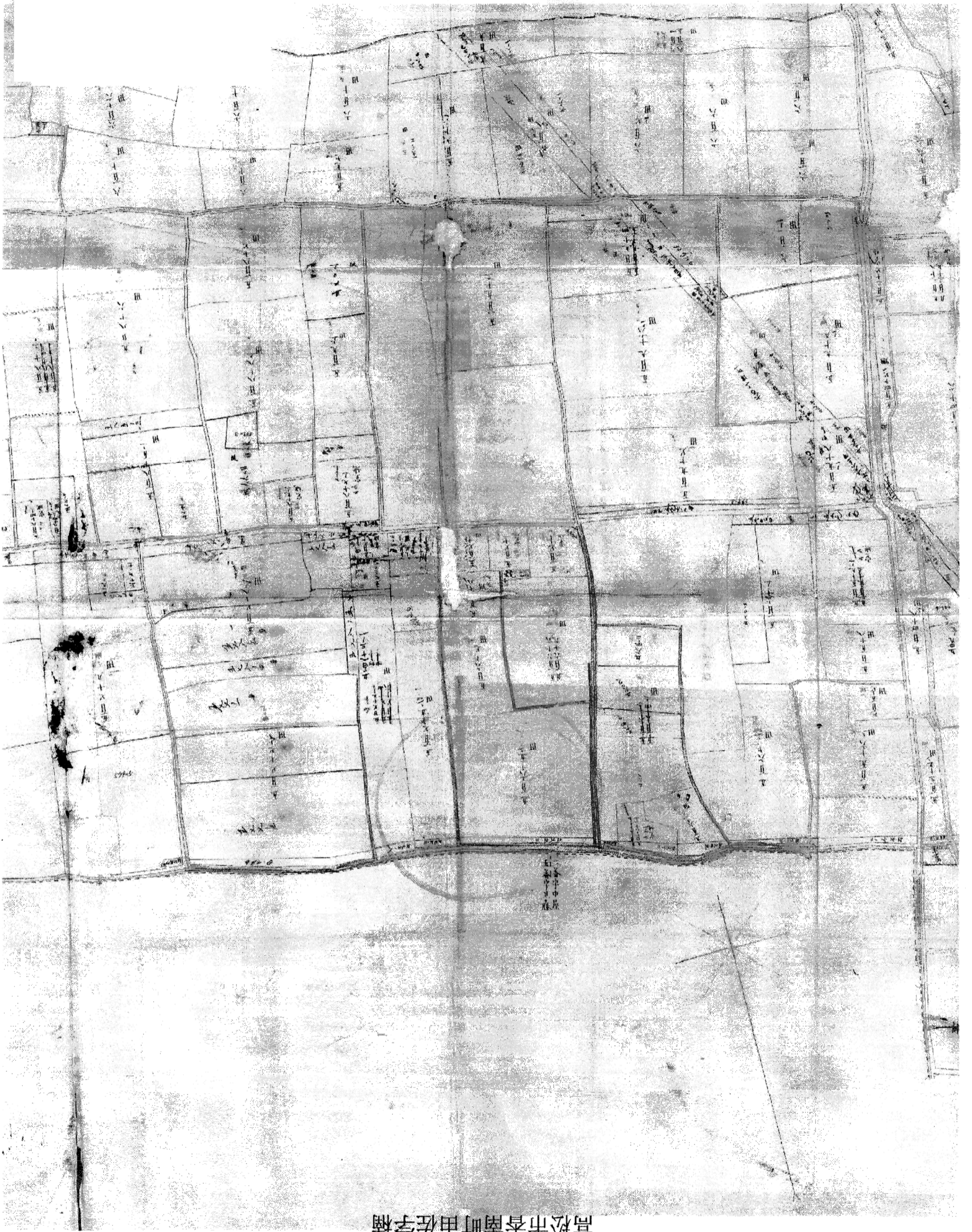
山本 禎次郎

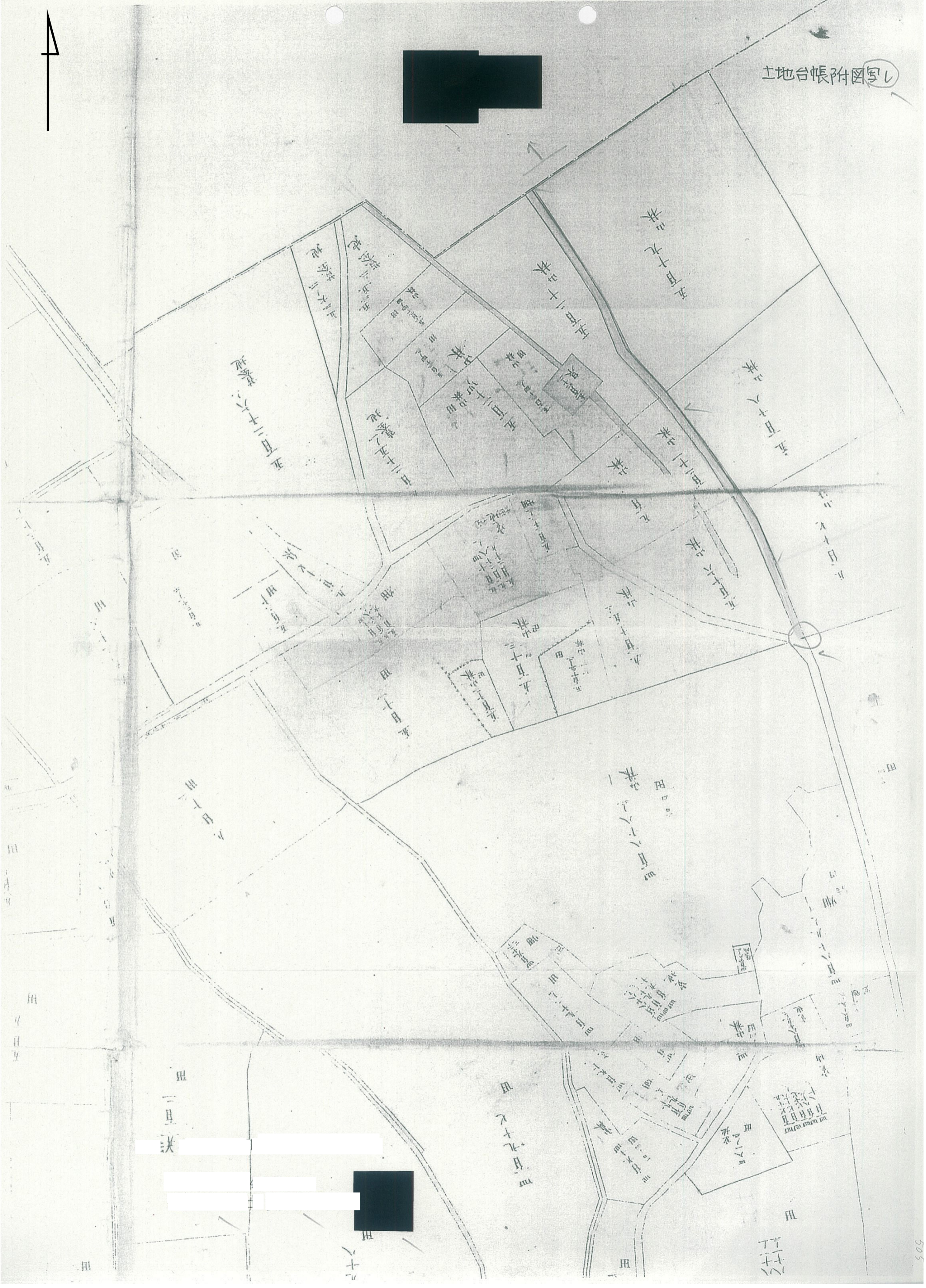

(横又三ノ町(石)ノ南ノ界)




高松市香南町由佐字楠

田図写し





田 二旦 誤



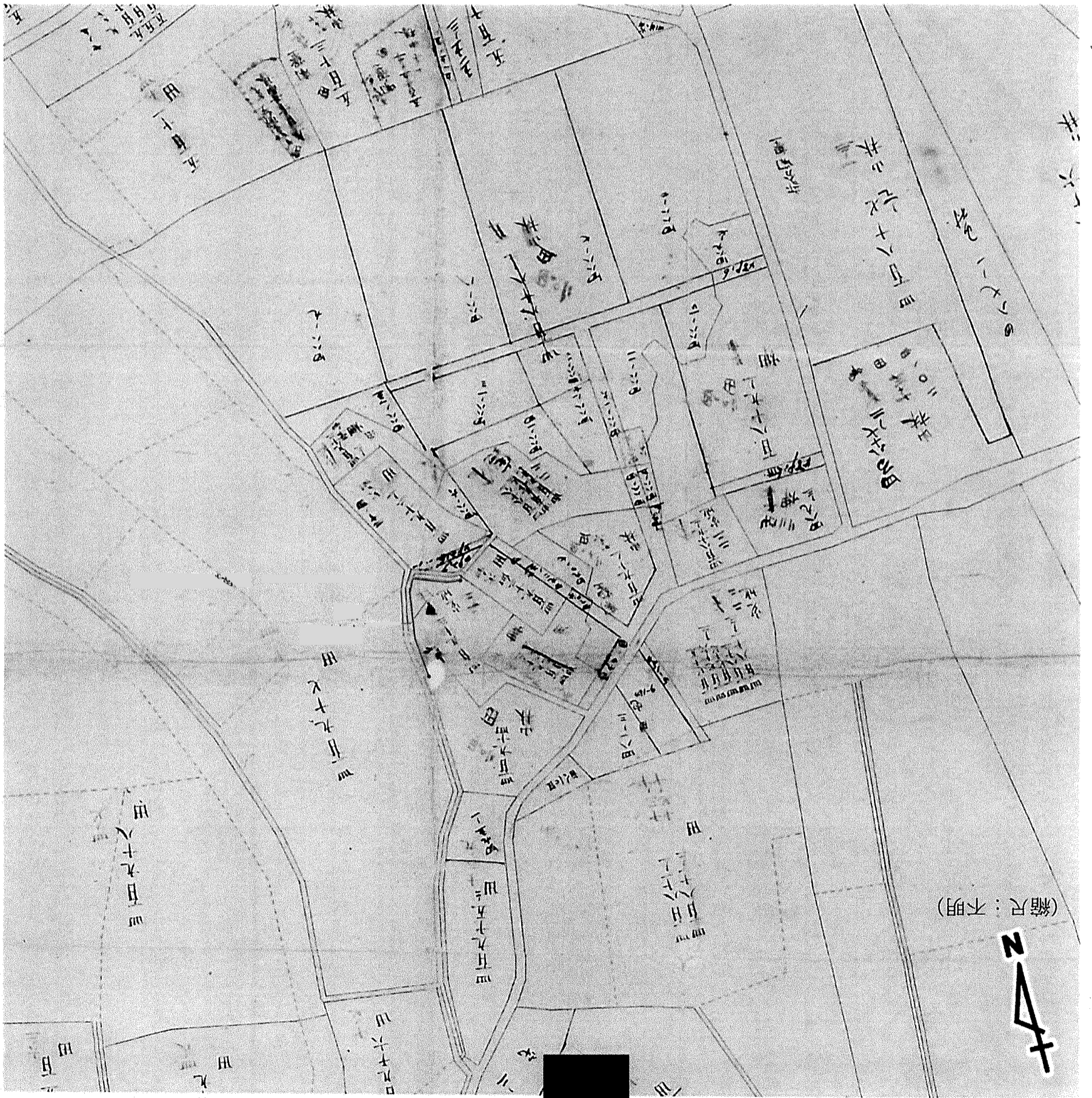
平成30年1月15日

これは閉鎖された地図に準ずる図面の写しである。

請求部分	所在	香川県高松市由佐村大字由佐字楠	地番	490-2	縮尺	
					補記事項	

高松法務局備付の閉鎖された地図に準ずる図面の写しであり、原本に相違ありません。

(注) 地図に準ずる図面は、土地の区画を明確にした不動産登記法所定の地図が備え付けられるまでの間、これに代わるものとして備え付けられている図面で、土地の位置及び形状の概略を記載した図面です。



(縮尺：不明)

旧図の写し

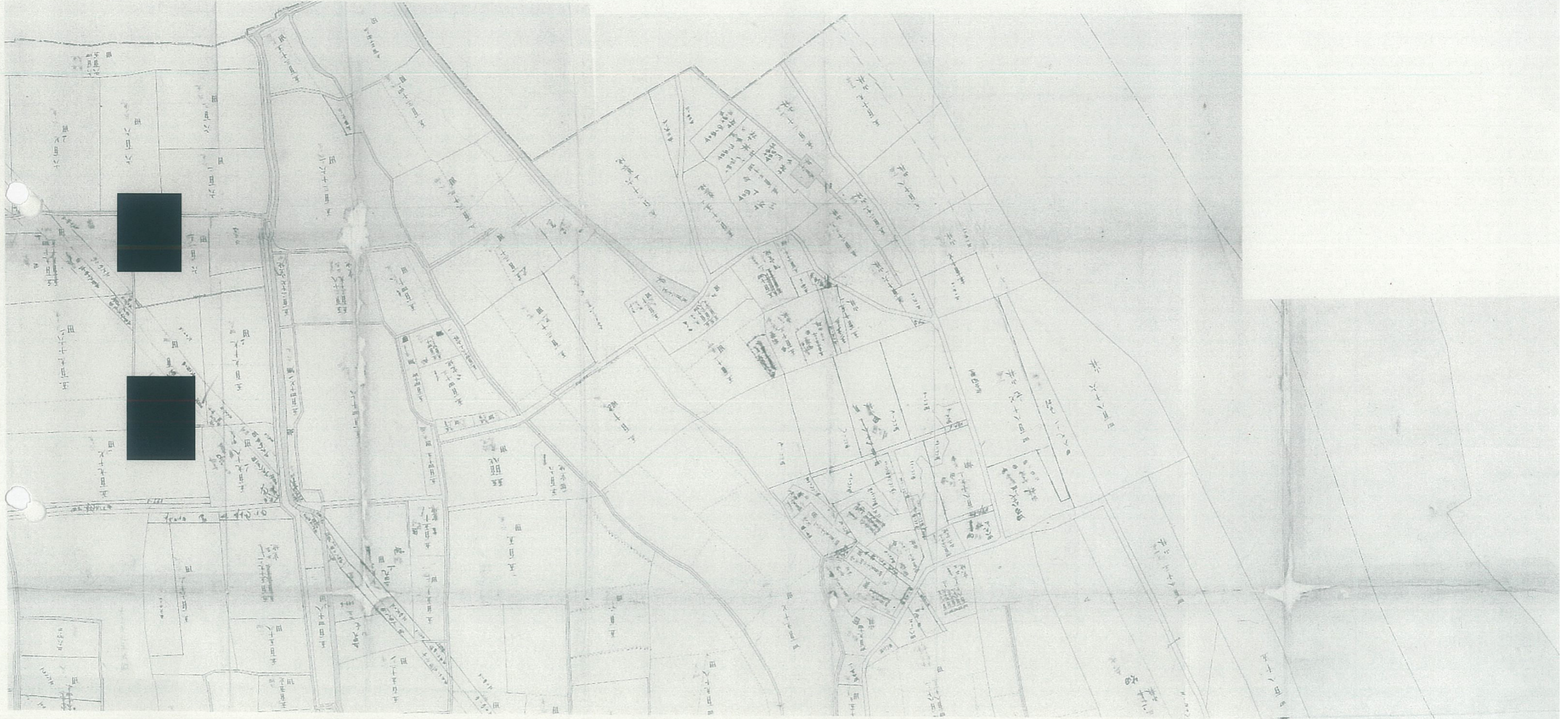
高松法務局

登記官 松尾雅広



旧 図 S-1:1200

香月所大宇由佐





登記官 松尾雅広

高松法務局

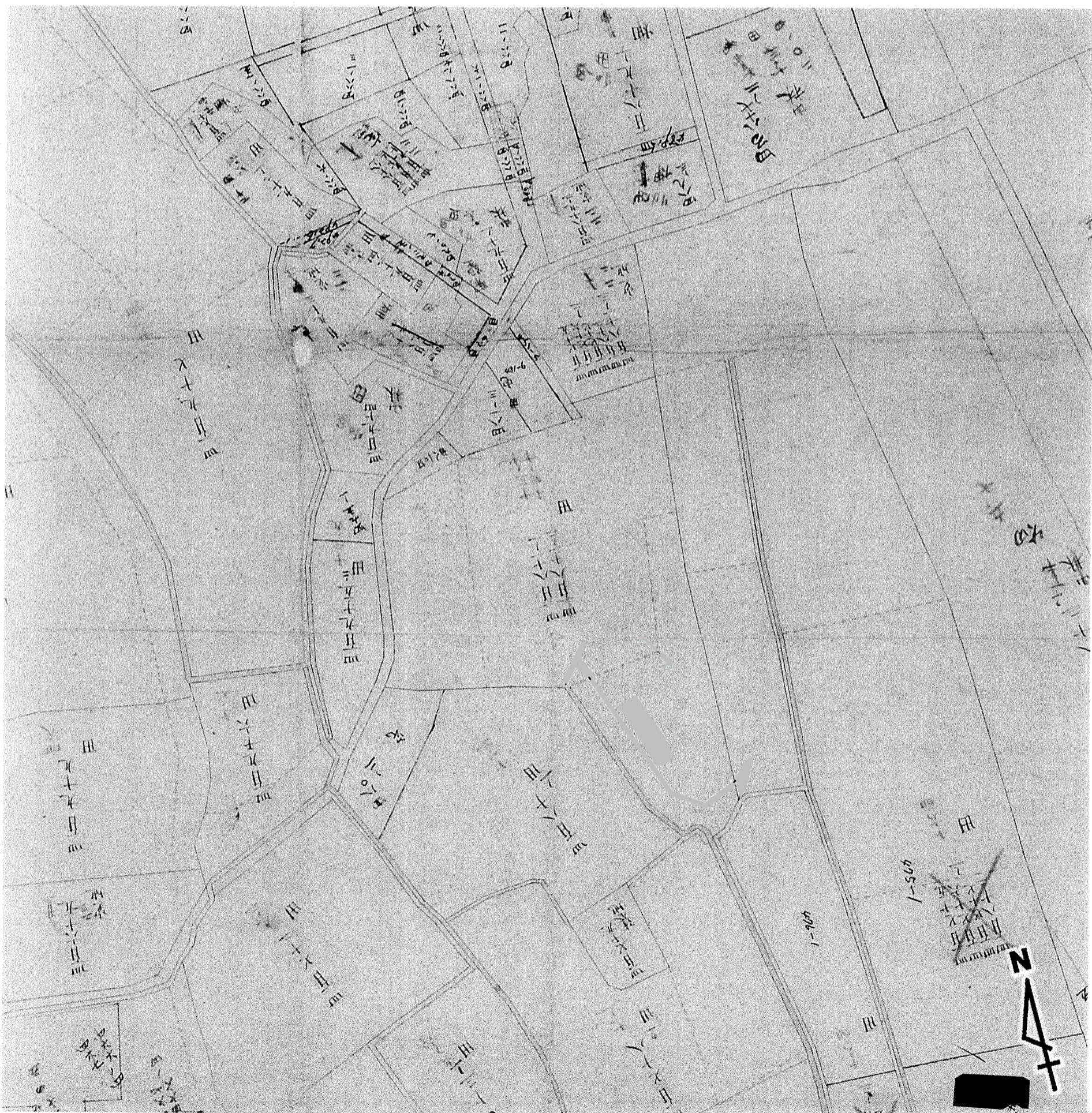
高松法務局備付旧図に追記したものに相違ない。

平成29年8月18日

これは閉鎖された地図に準ずる図面の写しである。

縮尺		補記事項			
請求部分	所在	地番	481-1		
香川県 高松市 由佐村大字由佐 字櫛					

(注) 地図に準ずる図面は、土地の区画を明確にした不動産登記法所定の地図が備え付けられるまでの間、これに代わるものとして備え付けられている図面で、土地の位置及び形状の概略を記載した図面です。



日野田

五田六米

五田六米

五田六米

五田六米

五田六米

五田六米

五田六米

五田六米

五田六米

五田六米

五田六米

五田六米

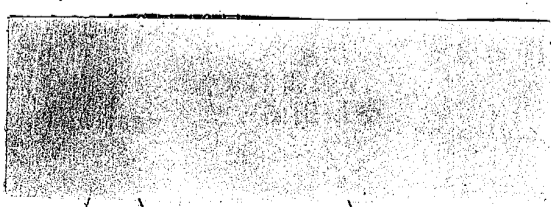
五田六米

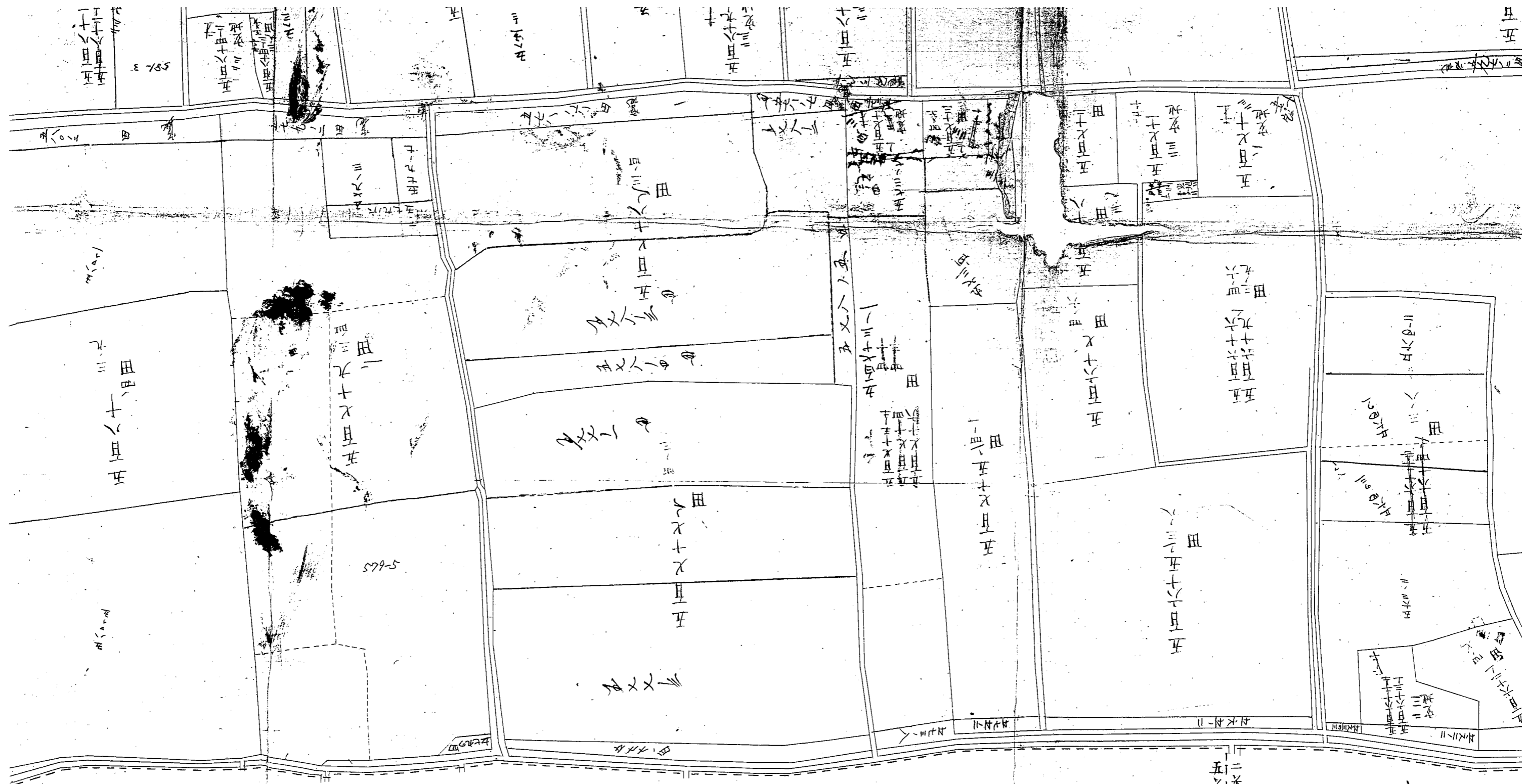
五田六米

田

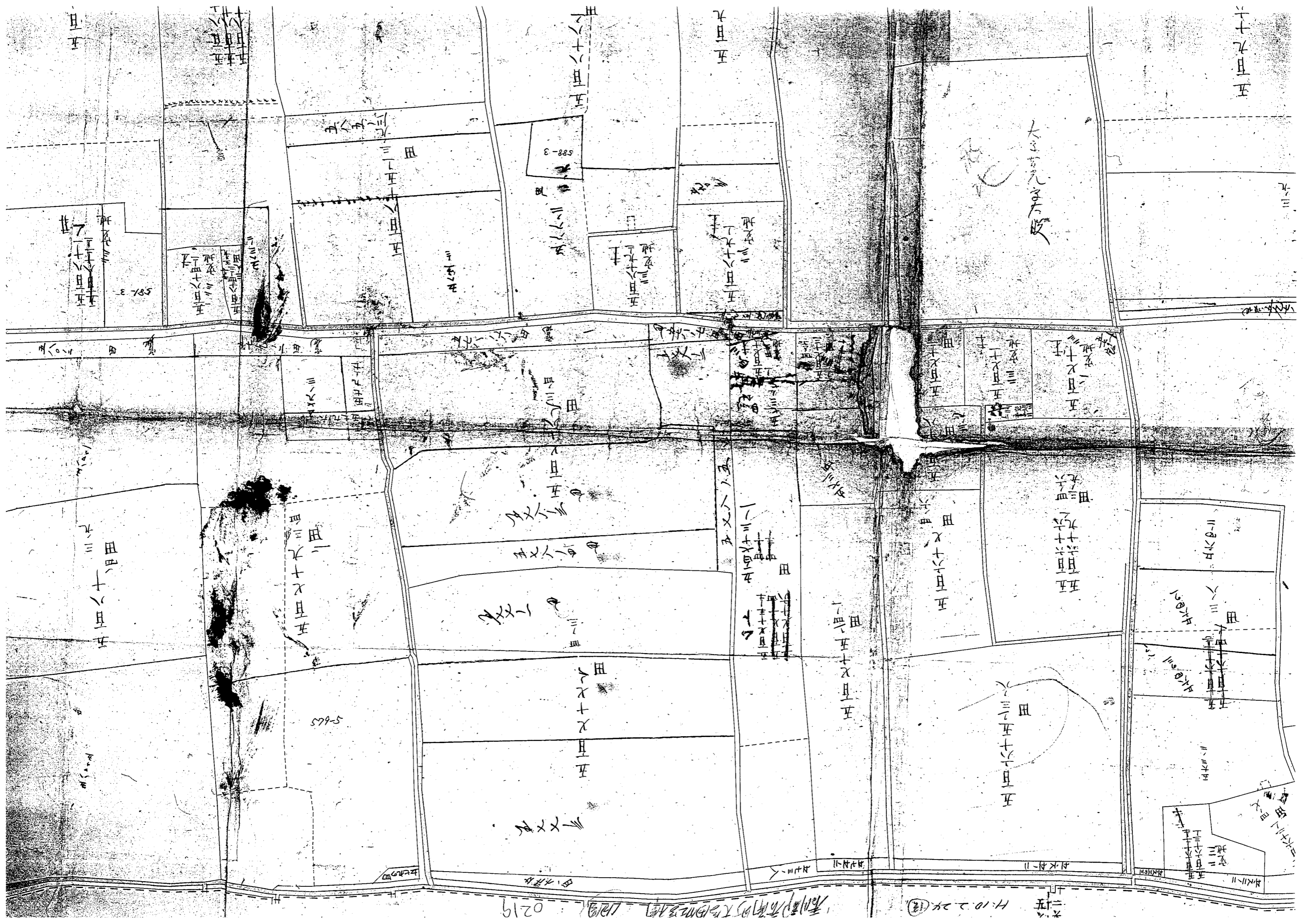
五田六米

する。





二番字中屋
 五番字見藤



五十九百九十九

大正九年九月

五十九百九十九

五百九十九

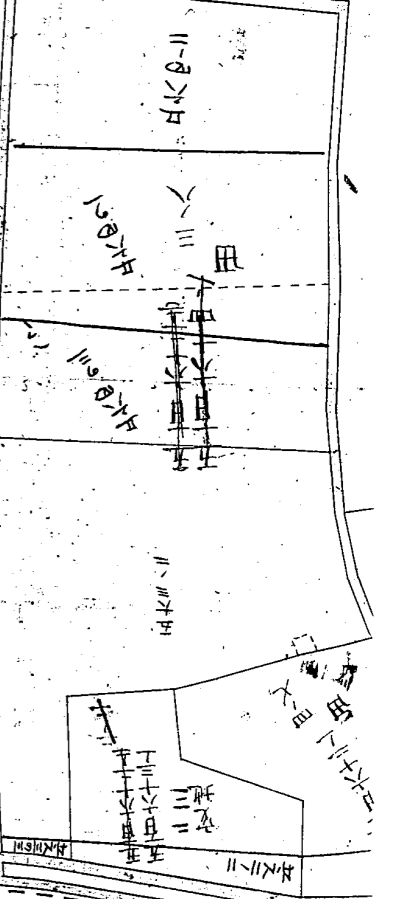
588-3

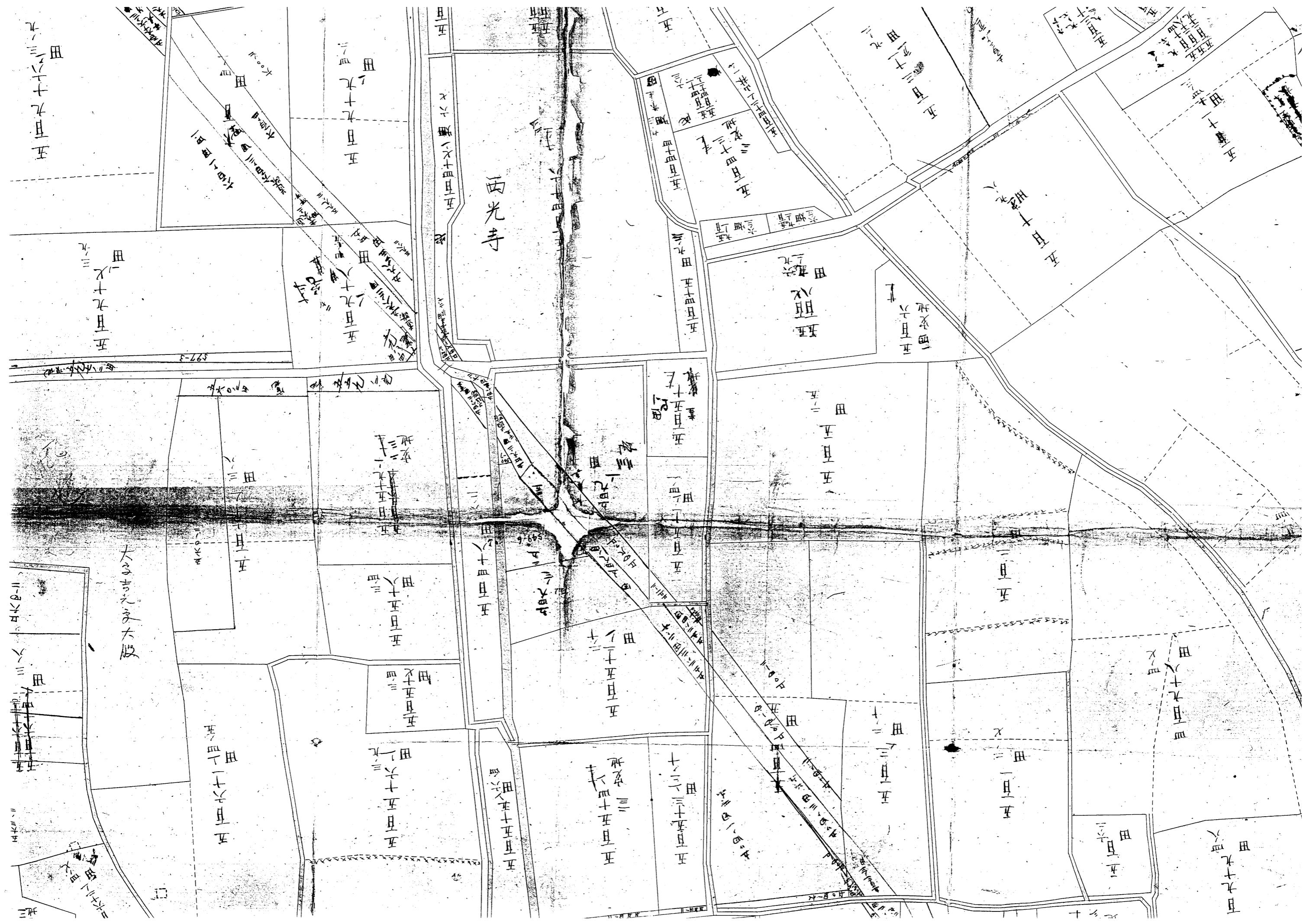
587-3

579-5

香川県香南町大田内町 120号 0219

大正 11.10.24 (13)





西光寺

五百九十九田

五百九十九田

大寺寺文大股

五百六十五田

五百六十三田

五百五十五田

五百五十四田

五百五十三田

五百五十二田

五百五十一田

五百五十二田

五百五十一田

五百五十四田

五百五十六田

五百五十四田

五百五十四田

五百五十五田

五百五十八田

五百五十九田

597-3

597-6

597-5

597-4

597-3

597-2

597-1

597-4

597-3

597-2

597-1